

ОПИСАНИЕ МЕСТОПОЛОЖЕНИЯ ГРАНИЦ

Зона рекреации

(наименование объекта, местоположение границ которого описано (далее - объект))

Раздел 1

Сведения об объекте

№ п/п	Характеристики объекта	Описание характеристик
1	2	3
1.	Местоположение объекта	Ярославская область, район Ярославский, сельское поселение Заволжское
2.	Площадь объекта +/- величина погрешности определения площади (P +/- Дельта P)	1259079 +/- 393 м ²
3.	Иные характеристики объекта	-

Раздел 2

Сведения о местоположении границ объекта

1. Система координат МСК-76

2. Сведения о характерных точках границ объекта

Обозначение характерных точек границ	Координаты, м		Метод определения координат характерной точки	Средняя квадратическая погрешность положения характерной точки (M _t), м	Описание обозначения точки на местности (при наличии)
	X	Y			
1	2	3	4	5	6
-	-	-	-	-	

3. Сведения о характерных точках части (частей) границы объекта

Обозначение характерных точек части границы	Координаты, м		Метод определения координат характерной точки	Средняя квадратическая погрешность положения характерной точки (M _t), м	Описание обозначения точки на местности (при наличии)
	X	Y			
1	2	3	4	5	6
Часть 1					
1	380552.78	1336930.60	Аналитический метод	0.10	-
2	380560.84	1336925.85	Аналитический метод	0.10	-
3	380584.54	1336978.23	Аналитический метод	0.10	-
4	380590.77	1336977.43	Аналитический метод	0.10	-
5	380597.00	1336976.63	Аналитический метод	0.10	-
6	380617.25	1337022.35	Аналитический метод	0.10	-
7	380638.88	1337071.21	Аналитический метод	0.10	-
8	380641.27	1337076.60	Аналитический метод	0.10	-
9	380652.82	1337102.68	Аналитический метод	0.10	-
10	380661.04	1337121.24	Аналитический метод	0.10	-
11	380666.08	1337133.11	Аналитический метод	0.10	-
12	380687.83	1337184.37	Аналитический метод	0.10	-
13	380696.70	1337205.27	Аналитический метод	0.10	-
14	380709.77	1337300.03	Аналитический метод	0.10	-
15	380710.63	1337316.10	Аналитический метод	0.10	-
16	380688.07	1337315.14	Аналитический метод	0.10	-

3. Сведения о характерных точках части (частей) границы объекта					
Обозначение характерных точек части границы	Координаты, м		Метод определения координат характерной точки	Средняя квадратическая погрешность положения характерной точки (Mt), м	Описание обозначения точки на местности (при наличии)
	X	Y			
1	2	3	4	5	6
17	380666.09	1337193.68	Аналитический метод	0.10	-
18	380604.42	1337041.57	Аналитический метод	0.10	-
1	380552.78	1336930.60	Аналитический метод	0.10	-
Часть 2					
19	380708.62	1337472.16	Аналитический метод	0.10	-
20	380701.34	1337424.44	Аналитический метод	0.10	-
21	380706.03	1337419.99	Аналитический метод	0.10	-
22	380766.10	1337415.54	Аналитический метод	0.10	-
23	380770.45	1337449.18	Аналитический метод	0.10	-
24	380771.72	1337449.48	Аналитический метод	0.10	-
25	380774.48	1337454.28	Аналитический метод	0.10	-
19	380708.62	1337472.16	Аналитический метод	0.10	-
Часть 3					
26	379835.24	1337427.27	Аналитический метод	0.10	-
27	379831.66	1337397.14	Аналитический метод	0.10	-
28	379871.94	1337393.03	Аналитический метод	0.10	-
29	379875.38	1337418.56	Аналитический метод	0.10	-
30	379871.06	1337423.98	Аналитический метод	0.10	-
26	379835.24	1337427.27	Аналитический метод	0.10	-
Часть 4					
31	379596.02	1337503.48	Аналитический метод	0.10	-
32	379593.83	1337478.59	Аналитический метод	0.10	-
33	379598.38	1337473.15	Аналитический метод	0.10	-
34	379631.74	1337470.09	Аналитический метод	0.10	-
35	379634.60	1337499.93	Аналитический метод	0.10	-
36	379630.03	1337500.35	Аналитический метод	0.10	-

3. Сведения о характерных точках части (частей) границы объекта					
Обозначение характерных точек части границы	Координаты, м		Метод определения координат характерной точки	Средняя квадратическая погрешность положения характерной точки (Mt), м	Описание обозначения точки на местности (при наличии)
	X	Y			
1	2	3	4	5	6
31	379596.02	1337503.48	Аналитический метод	0.10	-
Часть 5					
37	384940.55	1336784.79	Аналитический метод	0.10	-
38	384939.20	1336796.44	Аналитический метод	0.10	-
39	384869.21	1336753.13	Аналитический метод	0.10	-
40	384869.66	1336752.10	Аналитический метод	0.10	-
41	384860.37	1336747.32	Аналитический метод	0.10	-
42	384846.24	1336740.06	Аналитический метод	0.10	-
43	384757.79	1336694.61	Аналитический метод	0.10	-
44	384764.23	1336679.25	Аналитический метод	0.10	-
45	384768.80	1336681.90	Аналитический метод	0.10	-
46	384775.21	1336680.54	Аналитический метод	0.10	-
47	384783.88	1336680.92	Аналитический метод	0.10	-
48	384799.33	1336691.29	Аналитический метод	0.10	-
49	384814.62	1336704.41	Аналитический метод	0.10	-
50	384828.17	1336713.32	Аналитический метод	0.10	-
51	384850.57	1336723.00	Аналитический метод	0.10	-
52	384872.96	1336736.44	Аналитический метод	0.10	-
53	384939.42	1336777.08	Аналитический метод	0.10	-
37	384940.55	1336784.79	Аналитический метод	0.10	-
Часть 6					
54	385420.47	1335962.78	Аналитический метод	0.10	-
55	385412.79	1335973.00	Аналитический метод	0.10	-
56	385405.52	1335967.52	Аналитический метод	0.10	-
57	385388.02	1335947.74	Аналитический метод	0.10	-
58	385360.31	1335906.54	Аналитический метод	0.10	-

3. Сведения о характерных точках части (частей) границы объекта					
Обозначение характерных точек части границы	Координаты, м		Метод определения координат характерной точки	Средняя квадратическая погрешность положения характерной точки (Mt), м	Описание обозначения точки на местности (при наличии)
	X	Y			
1	2	3	4	5	6
59	385398.23	1335901.60	Аналитический метод	0.10	-
60	385427.22	1335949.28	Аналитический метод	0.10	-
61	385418.32	1335959.31	Аналитический метод	0.10	-
54	385420.47	1335962.78	Аналитический метод	0.10	-
Часть 7					
62	385053.73	1335698.34	Аналитический метод	0.10	-
63	385057.34	1335689.61	Аналитический метод	0.10	-
64	385084.95	1335702.34	Аналитический метод	0.10	-
65	385158.25	1335735.82	Аналитический метод	0.10	-
66	385162.32	1335728.45	Аналитический метод	0.10	-
67	385186.83	1335741.99	Аналитический метод	0.10	-
68	385183.71	1335747.63	Аналитический метод	0.10	-
69	385197.95	1335754.55	Аналитический метод	0.10	-
70	385260.75	1335783.40	Аналитический метод	0.10	-
71	385346.72	1335823.25	Аналитический метод	0.10	-
72	385440.69	1335861.06	Аналитический метод	0.10	-
73	385546.21	1335904.75	Аналитический метод	0.10	-
74	385602.97	1335933.50	Аналитический метод	0.10	-
75	385600.67	1335937.11	Аналитический метод	0.10	-
76	385596.46	1335943.72	Аналитический метод	0.10	-
77	385572.49	1335970.35	Аналитический метод	0.10	-
78	385550.93	1335994.31	Аналитический метод	0.10	-
79	385500.19	1336051.61	Аналитический метод	0.10	-
80	385493.37	1336059.31	Аналитический метод	0.10	-
81	385471.08	1336044.39	Аналитический метод	0.10	-
82	385453.26	1336063.08	Аналитический метод	0.10	-

3. Сведения о характерных точках части (частей) границы объекта					
Обозначение характерных точек части границы	Координаты, м		Метод определения координат характерной точки	Средняя квадратическая погрешность положения характерной точки (Mt), м	Описание обозначения точки на местности (при наличии)
	X	Y			
1	2	3	4	5	6
83	385435.94	1336080.59	Аналитический метод	0.10	-
84	385426.59	1336089.32	Аналитический метод	0.10	-
85	385422.74	1336093.11	Аналитический метод	0.10	-
86	385420.51	1336094.72	Аналитический метод	0.10	-
87	385418.10	1336096.45	Аналитический метод	0.10	-
88	385420.61	1336092.69	Аналитический метод	0.10	-
89	385432.82	1336063.76	Аналитический метод	0.10	-
90	385455.87	1336009.12	Аналитический метод	0.10	-
91	385462.39	1336001.88	Аналитический метод	0.10	-
92	385534.17	1335922.24	Аналитический метод	0.10	-
93	385525.26	1335914.21	Аналитический метод	0.10	-
94	385513.20	1335904.69	Аналитический метод	0.10	-
95	385505.82	1335898.87	Аналитический метод	0.10	-
96	385502.37	1335902.80	Аналитический метод	0.10	-
97	385479.98	1335889.87	Аналитический метод	0.10	-
98	385451.38	1335880.01	Аналитический метод	0.10	-
99	385439.97	1335887.49	Аналитический метод	0.10	-
100	385302.50	1335817.38	Аналитический метод	0.10	-
101	385273.02	1335800.09	Аналитический метод	0.10	-
102	385267.60	1335797.61	Аналитический метод	0.10	-
103	385251.55	1335786.44	Аналитический метод	0.10	-
104	385225.52	1335776.12	Аналитический метод	0.10	-
105	385201.01	1335762.58	Аналитический метод	0.10	-
106	385200.35	1335763.79	Аналитический метод	0.10	-
107	385177.57	1335756.84	Аналитический метод	0.10	-
108	385161.07	1335745.55	Аналитический метод	0.10	-

3. Сведения о характерных точках части (частей) границы объекта					
Обозначение характерных точек части границы	Координаты, м		Метод определения координат характерной точки	Средняя квадратическая погрешность положения характерной точки (Mt), м	Описание обозначения точки на местности (при наличии)
	X	Y			
1	2	3	4	5	6
109	385141.87	1335734.72	Аналитический метод	0.10	-
62	385053.73	1335698.34	Аналитический метод	0.10	-
Часть 8					
110	385163.80	1335843.05	Аналитический метод	0.10	-
111	385183.17	1335853.17	Аналитический метод	0.10	-
112	385192.36	1335858.90	Аналитический метод	0.10	-
113	385197.38	1335864.04	Аналитический метод	0.10	-
114	385201.84	1335869.67	Аналитический метод	0.10	-
115	385202.98	1335871.83	Аналитический метод	0.10	-
116	385203.79	1335874.14	Аналитический метод	0.10	-
117	385204.25	1335876.54	Аналитический метод	0.10	-
118	385204.35	1335878.99	Аналитический метод	0.10	-
119	385204.09	1335881.42	Аналитический метод	0.10	-
120	385203.47	1335883.78	Аналитический метод	0.10	-
121	385020.67	1335778.43	Аналитический метод	0.10	-
122	385021.33	1335776.83	Аналитический метод	0.10	-
123	385060.03	1335795.39	Аналитический метод	0.10	-
124	385102.82	1335811.44	Аналитический метод	0.10	-
125	385121.73	1335821.06	Аналитический метод	0.10	-
126	385161.82	1335842.01	Аналитический метод	0.10	-
127	385163.35	1335842.82	Аналитический метод	0.10	-
110	385163.80	1335843.05	Аналитический метод	0.10	-
Часть 9					
128	385253.35	1336872.72	Аналитический метод	0.10	-
129	385252.27	1336882.73	Аналитический метод	0.10	-
130	385252.24	1336882.85	Аналитический метод	0.10	-

3. Сведения о характерных точках части (частей) границы объекта					
Обозначение характерных точек части границы	Координаты, м		Метод определения координат характерной точки	Средняя квадратическая погрешность положения характерной точки (Mt), м	Описание обозначения точки на местности (при наличии)
	X	Y			
1	2	3	4	5	6
131	385252.02	1336882.82	Аналитический метод	0.10	-
132	385228.06	1336880.84	Аналитический метод	0.10	-
133	385201.36	1336876.54	Аналитический метод	0.10	-
134	385176.28	1336872.06	Аналитический метод	0.10	-
135	385149.43	1336864.19	Аналитический метод	0.10	-
136	385148.51	1336863.83	Аналитический метод	0.10	-
137	385153.10	1336852.06	Аналитический метод	0.10	-
138	385153.25	1336852.12	Аналитический метод	0.10	-
139	385169.03	1336857.27	Аналитический метод	0.10	-
140	385190.94	1336859.69	Аналитический метод	0.10	-
141	385225.09	1336866.82	Аналитический метод	0.10	-
128	385253.35	1336872.72	Аналитический метод	0.10	-
Часть 10					
142	384162.02	1336423.10	Аналитический метод	0.10	-
143	384090.61	1336413.28	Аналитический метод	0.10	-
144	384041.37	1336406.51	Аналитический метод	0.10	-
145	384022.54	1336404.07	Аналитический метод	0.10	-
146	384019.36	1336413.87	Аналитический метод	0.10	-
147	383945.52	1336395.42	Аналитический метод	0.10	-
148	383934.24	1336392.60	Аналитический метод	0.10	-
149	383894.32	1336386.85	Аналитический метод	0.10	-
150	383894.50	1336382.58	Аналитический метод	0.10	-
151	383901.22	1336371.99	Аналитический метод	0.10	-
152	383940.69	1336375.70	Аналитический метод	0.10	-
153	383983.36	1336380.80	Аналитический метод	0.10	-
154	384047.55	1336386.97	Аналитический метод	0.10	-

3. Сведения о характерных точках части (частей) границы объекта					
Обозначение характерных точек части границы	Координаты, м		Метод определения координат характерной точки	Средняя квадратическая погрешность положения характерной точки (Mt), м	Описание обозначения точки на местности (при наличии)
	X	Y			
1	2	3	4	5	6
155	384161.72	1336406.06	Аналитический метод	0.10	-
142	384162.02	1336423.10	Аналитический метод	0.10	-
Часть 11					
156	384508.52	1336451.08	Аналитический метод	0.10	-
157	384503.80	1336456.82	Аналитический метод	0.10	-
158	384493.73	1336469.03	Аналитический метод	0.10	-
159	384490.10	1336473.43	Аналитический метод	0.10	-
160	384482.59	1336467.87	Аналитический метод	0.10	-
161	384472.54	1336460.71	Аналитический метод	0.10	-
162	384469.22	1336450.97	Аналитический метод	0.10	-
163	384477.04	1336447.48	Аналитический метод	0.10	-
156	384508.52	1336451.08	Аналитический метод	0.10	-
Часть 12					
164	384752.44	1336672.40	Аналитический метод	0.10	-
165	384748.81	1336680.10	Аналитический метод	0.10	-
166	384722.75	1336669.42	Аналитический метод	0.10	-
167	384693.61	1336658.70	Аналитический метод	0.10	-
168	384658.04	1336619.17	Аналитический метод	0.10	-
169	384615.17	1336602.26	Аналитический метод	0.10	-
170	384614.81	1336603.37	Аналитический метод	0.10	-
171	384589.22	1336591.86	Аналитический метод	0.10	-
172	384591.67	1336582.54	Аналитический метод	0.10	-
173	384577.20	1336573.77	Аналитический метод	0.10	-
174	384559.05	1336564.56	Аналитический метод	0.10	-
175	384558.24	1336564.23	Аналитический метод	0.10	-
176	384558.41	1336563.78	Аналитический метод	0.10	-

3. Сведения о характерных точках части (частей) границы объекта					
Обозначение характерных точек части границы	Координаты, м		Метод определения координат характерной точки	Средняя квадратическая погрешность положения характерной точки (Mt), м	Описание обозначения точки на местности (при наличии)
	X	Y			
1	2	3	4	5	6
177	384541.53	1336554.99	Аналитический метод	0.10	-
178	384517.65	1336538.33	Аналитический метод	0.10	-
179	384510.96	1336534.46	Аналитический метод	0.10	-
180	384502.42	1336530.06	Аналитический метод	0.10	-
181	384494.02	1336525.64	Аналитический метод	0.10	-
182	384484.77	1336521.10	Аналитический метод	0.10	-
183	384477.15	1336517.55	Аналитический метод	0.10	-
184	384468.74	1336512.95	Аналитический метод	0.10	-
185	384448.79	1336502.49	Аналитический метод	0.10	-
186	384431.88	1336494.20	Аналитический метод	0.10	-
187	384367.31	1336462.48	Аналитический метод	0.10	-
188	384353.72	1336458.26	Аналитический метод	0.10	-
189	384344.76	1336454.72	Аналитический метод	0.10	-
190	384333.57	1336450.87	Аналитический метод	0.10	-
191	384325.19	1336449.06	Аналитический метод	0.10	-
192	384298.41	1336445.89	Аналитический метод	0.10	-
193	384284.50	1336443.21	Аналитический метод	0.10	-
194	384259.17	1336439.05	Аналитический метод	0.10	-
195	384255.72	1336438.41	Аналитический метод	0.10	-
196	384244.91	1336442.08	Аналитический метод	0.10	-
197	384216.44	1336437.09	Аналитический метод	0.10	-
198	384187.97	1336432.10	Аналитический метод	0.10	-
199	384179.88	1336427.04	Аналитический метод	0.10	-
200	384181.67	1336418.84	Аналитический метод	0.10	-
201	384201.69	1336408.77	Аналитический метод	0.10	-
202	384205.15	1336409.47	Аналитический метод	0.10	-

3. Сведения о характерных точках части (частей) границы объекта					
Обозначение характерных точек части границы	Координаты, м		Метод определения координат характерной точки	Средняя квадратическая погрешность положения характерной точки (Mt), м	Описание обозначения точки на местности (при наличии)
	X	Y			
1	2	3	4	5	6
203	384244.81	1336414.63	Аналитический метод	0.10	-
204	384247.88	1336416.37	Аналитический метод	0.10	-
205	384252.66	1336414.15	Аналитический метод	0.10	-
206	384269.69	1336417.32	Аналитический метод	0.10	-
207	384273.78	1336420.89	Аналитический метод	0.10	-
208	384276.01	1336420.87	Аналитический метод	0.10	-
209	384279.53	1336418.52	Аналитический метод	0.10	-
210	384309.43	1336424.30	Аналитический метод	0.10	-
211	384312.73	1336427.39	Аналитический метод	0.10	-
212	384315.68	1336427.37	Аналитический метод	0.10	-
213	384320.36	1336424.20	Аналитический метод	0.10	-
214	384338.39	1336428.08	Аналитический метод	0.10	-
215	384359.73	1336432.51	Аналитический метод	0.10	-
216	384379.30	1336438.18	Аналитический метод	0.10	-
217	384406.08	1336451.82	Аналитический метод	0.10	-
218	384469.88	1336490.67	Аналитический метод	0.10	-
219	384488.49	1336499.95	Аналитический метод	0.10	-
220	384523.15	1336521.49	Аналитический метод	0.10	-
221	384572.55	1336552.19	Аналитический метод	0.10	-
222	384629.43	1336586.91	Аналитический метод	0.10	-
223	384630.11	1336593.51	Аналитический метод	0.10	-
224	384634.64	1336597.52	Аналитический метод	0.10	-
225	384639.43	1336598.06	Аналитический метод	0.10	-
226	384643.82	1336596.20	Аналитический метод	0.10	-
227	384671.41	1336613.71	Аналитический метод	0.10	-
228	384747.91	1336659.76	Аналитический метод	0.10	-

3. Сведения о характерных точках части (частей) границы объекта					
Обозначение характерных точек части границы	Координаты, м		Метод определения координат характерной точки	Средняя квадратическая погрешность положения характерной точки (Mt), м	Описание обозначения точки на местности (при наличии)
	X	Y			
1	2	3	4	5	6
229	384752.03	1336665.31	Аналитический метод	0.10	-
164	384752.44	1336672.40	Аналитический метод	0.10	-
Часть 13					
230	385248.55	1336911.35	Аналитический метод	0.10	-
231	385234.68	1336910.47	Аналитический метод	0.10	-
232	385181.30	1336900.75	Аналитический метод	0.10	-
233	385181.39	1336897.05	Аналитический метод	0.10	-
234	385145.84	1336891.20	Аналитический метод	0.10	-
235	385111.98	1336883.13	Аналитический метод	0.10	-
236	385111.84	1336887.02	Аналитический метод	0.10	-
237	385110.42	1336886.97	Аналитический метод	0.10	-
238	385105.06	1336886.78	Аналитический метод	0.10	-
239	385086.81	1336882.51	Аналитический метод	0.10	-
240	385085.25	1336882.90	Аналитический метод	0.10	-
241	385084.10	1336904.70	Аналитический метод	0.10	-
242	385081.09	1336921.78	Аналитический метод	0.10	-
243	385076.92	1336925.49	Аналитический метод	0.10	-
244	385068.49	1336993.75	Аналитический метод	0.10	-
245	385066.60	1337006.23	Аналитический метод	0.10	-
246	385062.14	1337005.84	Аналитический метод	0.10	-
247	385060.23	1337023.77	Аналитический метод	0.10	-
248	385059.74	1337025.60	Аналитический метод	0.10	-
249	385031.61	1337017.91	Аналитический метод	0.10	-
250	385013.25	1337022.45	Аналитический метод	0.10	-
251	385032.77	1337053.88	Аналитический метод	0.10	-
252	385045.24	1337056.33	Аналитический метод	0.10	-

3. Сведения о характерных точках части (частей) границы объекта					
Обозначение характерных точек части границы	Координаты, м		Метод определения координат характерной точки	Средняя квадратическая погрешность положения характерной точки (Mt), м	Описание обозначения точки на местности (при наличии)
	X	Y			
1	2	3	4	5	6
253	385046.33	1337057.62	Аналитический метод	0.10	-
254	385028.11	1337060.02	Аналитический метод	0.10	-
255	385011.64	1337072.46	Аналитический метод	0.10	-
256	385016.83	1337087.52	Аналитический метод	0.10	-
257	385006.68	1337116.12	Аналитический метод	0.10	-
258	385006.31	1337144.35	Аналитический метод	0.10	-
259	385014.83	1337167.52	Аналитический метод	0.10	-
260	385011.56	1337176.39	Аналитический метод	0.10	-
261	385007.23	1337199.74	Аналитический метод	0.10	-
262	384998.54	1337215.30	Аналитический метод	0.10	-
263	384985.65	1337221.75	Аналитический метод	0.10	-
264	384924.41	1337205.80	Аналитический метод	0.10	-
265	384927.58	1337199.39	Аналитический метод	0.10	-
266	384931.55	1337191.39	Аналитический метод	0.10	-
267	384943.50	1337170.57	Аналитический метод	0.10	-
268	384950.73	1337156.21	Аналитический метод	0.10	-
269	384929.38	1337144.81	Аналитический метод	0.10	-
270	384935.69	1337106.06	Аналитический метод	0.10	-
271	384941.92	1337067.89	Аналитический метод	0.10	-
272	384965.29	1337071.45	Аналитический метод	0.10	-
273	384969.03	1337063.95	Аналитический метод	0.10	-
274	384981.50	1337038.93	Аналитический метод	0.10	-
275	384971.35	1337031.19	Аналитический метод	0.10	-
276	384978.79	1337001.61	Аналитический метод	0.10	-
277	384983.68	1337002.83	Аналитический метод	0.10	-
278	384994.65	1337005.58	Аналитический метод	0.10	-

3. Сведения о характерных точках части (частей) границы объекта					
Обозначение характерных точек части границы	Координаты, м		Метод определения координат характерной точки	Средняя квадратическая погрешность положения характерной точки (Mt), м	Описание обозначения точки на местности (при наличии)
	X	Y			
1	2	3	4	5	6
279	384996.76	1336998.77	Аналитический метод	0.10	-
280	385009.38	1337002.56	Аналитический метод	0.10	-
281	385016.03	1336978.29	Аналитический метод	0.10	-
282	385021.03	1336960.04	Аналитический метод	0.10	-
283	385025.91	1336961.11	Аналитический метод	0.10	-
284	385033.49	1336962.77	Аналитический метод	0.10	-
285	385043.10	1336914.50	Аналитический метод	0.10	-
286	385044.32	1336903.38	Аналитический метод	0.10	-
287	385048.32	1336885.04	Аналитический метод	0.10	-
288	385051.79	1336886.58	Аналитический метод	0.10	-
289	385062.12	1336863.70	Аналитический метод	0.10	-
290	385054.65	1336860.81	Аналитический метод	0.10	-
291	385048.02	1336858.25	Аналитический метод	0.10	-
292	385044.20	1336856.78	Аналитический метод	0.10	-
293	385050.69	1336839.92	Аналитический метод	0.10	-
294	385066.31	1336848.92	Аналитический метод	0.10	-
295	385087.21	1336859.54	Аналитический метод	0.10	-
296	385127.14	1336878.42	Аналитический метод	0.10	-
297	385142.43	1336882.97	Аналитический метод	0.10	-
298	385170.90	1336891.95	Аналитический метод	0.10	-
299	385189.00	1336895.53	Аналитический метод	0.10	-
300	385222.50	1336900.90	Аналитический метод	0.10	-
301	385249.10	1336902.44	Аналитический метод	0.10	-
230	385248.55	1336911.35	Аналитический метод	0.10	-
Часть 14					
302	385300.95	1336812.69	Аналитический метод	0.10	-

3. Сведения о характерных точках части (частей) границы объекта					
Обозначение характерных точек части границы	Координаты, м		Метод определения координат характерной точки	Средняя квадратическая погрешность положения характерной точки (Mt), м	Описание обозначения точки на местности (при наличии)
	X	Y			
1	2	3	4	5	6
303	385293.56	1336821.64	Аналитический метод	0.10	-
304	385285.60	1336825.80	Аналитический метод	0.10	-
305	385293.88	1336817.49	Аналитический метод	0.10	-
306	385297.71	1336809.68	Аналитический метод	0.10	-
307	385298.94	1336811.03	Аналитический метод	0.10	-
302	385300.95	1336812.69	Аналитический метод	0.10	-
Часть 15					
308	385033.05	1336518.52	Аналитический метод	0.10	-
309	385029.81	1336544.16	Аналитический метод	0.10	-
310	384975.35	1336534.57	Аналитический метод	0.10	-
311	384930.67	1336528.01	Аналитический метод	0.10	-
312	384939.14	1336506.69	Аналитический метод	0.10	-
308	385033.05	1336518.52	Аналитический метод	0.10	-
Часть 16					
313	384911.55	1336525.19	Аналитический метод	0.10	-
314	384876.19	1336519.99	Аналитический метод	0.10	-
315	384751.80	1336501.70	Аналитический метод	0.10	-
316	384671.66	1336469.74	Аналитический метод	0.10	-
317	384772.08	1336481.22	Аналитический метод	0.10	-
318	384919.52	1336504.40	Аналитический метод	0.10	-
313	384911.55	1336525.19	Аналитический метод	0.10	-
Часть 17					
319	384999.83	1336770.17	Аналитический метод	0.10	-
320	384997.15	1336776.33	Аналитический метод	0.10	-
321	384990.59	1336781.30	Аналитический метод	0.10	-
322	384955.20	1336761.52	Аналитический метод	0.10	-

3. Сведения о характерных точках части (частей) границы объекта					
Обозначение характерных точек части границы	Координаты, м		Метод определения координат характерной точки	Средняя квадратическая погрешность положения характерной точки (Mt), м	Описание обозначения точки на местности (при наличии)
	X	Y			
1	2	3	4	5	6
323	384884.71	1336719.18	Аналитический метод	0.10	-
324	384859.70	1336703.83	Аналитический метод	0.10	-
325	384804.34	1336669.61	Аналитический метод	0.10	-
326	384767.16	1336647.24	Аналитический метод	0.10	-
327	384745.03	1336634.23	Аналитический метод	0.10	-
328	384743.36	1336626.06	Аналитический метод	0.10	-
329	384738.38	1336617.88	Аналитический метод	0.10	-
330	384732.21	1336612.66	Аналитический метод	0.10	-
331	384724.71	1336609.47	Аналитический метод	0.10	-
332	384715.46	1336608.35	Аналитический метод	0.10	-
333	384706.16	1336610.31	Аналитический метод	0.10	-
334	384682.95	1336596.14	Аналитический метод	0.10	-
335	384621.54	1336557.81	Аналитический метод	0.10	-
336	384626.14	1336548.16	Аналитический метод	0.10	-
337	384628.13	1336549.21	Аналитический метод	0.10	-
338	384748.64	1336608.03	Аналитический метод	0.10	-
339	384751.14	1336609.25	Аналитический метод	0.10	-
340	384772.99	1336619.92	Аналитический метод	0.10	-
341	384768.91	1336630.94	Аналитический метод	0.10	-
342	384799.21	1336645.22	Аналитический метод	0.10	-
343	384799.29	1336645.07	Аналитический метод	0.10	-
344	384803.94	1336635.96	Аналитический метод	0.10	-
345	384813.69	1336616.88	Аналитический метод	0.10	-
346	384827.77	1336589.32	Аналитический метод	0.10	-
347	384876.13	1336612.25	Аналитический метод	0.10	-
348	384879.28	1336621.48	Аналитический метод	0.10	-

3. Сведения о характерных точках части (частей) границы объекта					
Обозначение характерных точек части границы	Координаты, м		Метод определения координат характерной точки	Средняя квадратическая погрешность положения характерной точки (Mt), м	Описание обозначения точки на местности (при наличии)
	X	Y			
1	2	3	4	5	6
349	384848.58	1336681.55	Аналитический метод	0.10	-
350	384858.78	1336687.67	Аналитический метод	0.10	-
351	384905.47	1336715.70	Аналитический метод	0.10	-
352	384943.14	1336736.63	Аналитический метод	0.10	-
353	384942.02	1336738.77	Аналитический метод	0.10	-
319	384999.83	1336770.17	Аналитический метод	0.10	-
Часть 18					
354	383927.35	1336446.37	Аналитический метод	0.10	-
355	383929.86	1336435.79	Аналитический метод	0.10	-
356	383934.62	1336401.92	Аналитический метод	0.10	-
357	383944.35	1336404.36	Аналитический метод	0.10	-
358	383946.87	1336404.99	Аналитический метод	0.10	-
359	383960.74	1336408.47	Аналитический метод	0.10	-
360	384003.06	1336419.07	Аналитический метод	0.10	-
361	384015.89	1336422.28	Аналитический метод	0.10	-
362	384009.83	1336435.51	Аналитический метод	0.10	-
363	384009.28	1336438.36	Аналитический метод	0.10	-
364	384008.73	1336441.21	Аналитический метод	0.10	-
365	384008.18	1336444.06	Аналитический метод	0.10	-
366	384007.58	1336447.21	Аналитический метод	0.10	-
367	384007.05	1336449.96	Аналитический метод	0.10	-
368	384006.47	1336453.00	Аналитический метод	0.10	-
369	384005.88	1336456.06	Аналитический метод	0.10	-
370	384005.32	1336458.97	Аналитический метод	0.10	-
371	384004.78	1336461.79	Аналитический метод	0.10	-
372	384004.25	1336464.52	Аналитический метод	0.10	-

3. Сведения о характерных точках части (частей) границы объекта					
Обозначение характерных точек части границы	Координаты, м		Метод определения координат характерной точки	Средняя квадратическая погрешность положения характерной точки (Mt), м	Описание обозначения точки на местности (при наличии)
	X	Y			
1	2	3	4	5	6
373	384003.74	1336467.15	Аналитический метод	0.10	-
374	384003.21	1336469.96	Аналитический метод	0.10	-
375	384002.67	1336472.76	Аналитический метод	0.10	-
376	384002.12	1336475.62	Аналитический метод	0.10	-
377	384001.61	1336478.26	Аналитический метод	0.10	-
378	384001.08	1336481.06	Аналитический метод	0.10	-
379	384000.44	1336483.82	Аналитический метод	0.10	-
380	383999.88	1336487.24	Аналитический метод	0.10	-
381	383999.30	1336490.28	Аналитический метод	0.10	-
382	383994.97	1336512.80	Аналитический метод	0.10	-
383	383994.44	1336515.55	Аналитический метод	0.10	-
384	383993.91	1336518.30	Аналитический метод	0.10	-
385	383992.85	1336523.79	Аналитический метод	0.10	-
386	383992.59	1336525.17	Аналитический метод	0.10	-
387	383992.33	1336526.55	Аналитический метод	0.10	-
388	383991.80	1336529.30	Аналитический метод	0.10	-
389	383991.26	1336532.09	Аналитический метод	0.10	-
390	383990.72	1336534.89	Аналитический метод	0.10	-
391	383990.45	1336536.29	Аналитический метод	0.10	-
392	383990.18	1336537.70	Аналитический метод	0.10	-
393	383989.63	1336540.51	Аналитический метод	0.10	-
394	383989.24	1336542.52	Аналитический метод	0.10	-
395	383988.70	1336545.30	Аналитический метод	0.10	-
396	383988.16	1336548.10	Аналитический метод	0.10	-
397	383986.25	1336558.17	Аналитический метод	0.10	-
398	383985.56	1336561.76	Аналитический метод	0.10	-

3. Сведения о характерных точках части (частей) границы объекта					
Обозначение характерных точек части границы	Координаты, м		Метод определения координат характерной точки	Средняя квадратическая погрешность положения характерной точки (Mt), м	Описание обозначения точки на местности (при наличии)
	X	Y			
1	2	3	4	5	6
399	383983.58	1336572.04	Аналитический метод	0.10	-
400	383983.03	1336574.90	Аналитический метод	0.10	-
401	383982.48	1336577.76	Аналитический метод	0.10	-
402	383965.42	1336570.95	Аналитический метод	0.10	-
403	383964.39	1336573.53	Аналитический метод	0.10	-
404	383978.14	1336579.03	Аналитический метод	0.10	-
405	383976.07	1336584.22	Аналитический метод	0.10	-
406	383974.94	1336586.89	Аналитический метод	0.10	-
407	383973.92	1336589.44	Аналитический метод	0.10	-
408	383952.19	1336640.78	Аналитический метод	0.10	-
409	383948.30	1336652.02	Аналитический метод	0.10	-
410	383930.39	1336703.79	Аналитический метод	0.10	-
411	383922.66	1336701.75	Аналитический метод	0.10	-
412	383890.61	1336828.09	Аналитический метод	0.10	-
413	383881.56	1336843.78	Аналитический метод	0.10	-
414	383874.88	1336844.12	Аналитический метод	0.10	-
415	383849.80	1336896.32	Аналитический метод	0.10	-
416	383828.14	1336941.39	Аналитический метод	0.10	-
417	383810.82	1336977.44	Аналитический метод	0.10	-
418	383793.50	1337013.50	Аналитический метод	0.10	-
419	383775.08	1337051.84	Аналитический метод	0.10	-
420	383771.16	1337060.00	Аналитический метод	0.10	-
421	383754.89	1337055.30	Аналитический метод	0.10	-
422	383706.11	1337036.27	Аналитический метод	0.10	-
423	383694.84	1337020.98	Аналитический метод	0.10	-
424	383688.19	1336982.71	Аналитический метод	0.10	-

3. Сведения о характерных точках части (частей) границы объекта					
Обозначение характерных точек части границы	Координаты, м		Метод определения координат характерной точки	Средняя квадратическая погрешность положения характерной точки (Mt), м	Описание обозначения точки на местности (при наличии)
	X	Y			
1	2	3	4	5	6
425	383695.49	1336941.66	Аналитический метод	0.10	-
426	383787.42	1336692.36	Аналитический метод	0.10	-
427	383728.15	1336871.83	Аналитический метод	0.10	-
428	383713.83	1336930.47	Аналитический метод	0.10	-
429	383728.42	1336934.03	Аналитический метод	0.10	-
430	383752.74	1336939.97	Аналитический метод	0.10	-
431	383776.28	1336945.53	Аналитический метод	0.10	-
432	383795.08	1336862.62	Аналитический метод	0.10	-
433	383810.50	1336794.62	Аналитический метод	0.10	-
434	383821.74	1336745.48	Аналитический метод	0.10	-
435	383836.15	1336682.54	Аналитический метод	0.10	-
436	383853.43	1336686.04	Аналитический метод	0.10	-
437	383867.70	1336690.66	Аналитический метод	0.10	-
438	383886.46	1336632.68	Аналитический метод	0.10	-
439	383888.87	1336633.34	Аналитический метод	0.10	-
440	383909.69	1336639.28	Аналитический метод	0.10	-
441	383926.63	1336579.82	Аналитический метод	0.10	-
442	383905.52	1336573.80	Аналитический метод	0.10	-
443	383918.27	1336532.78	Аналитический метод	0.10	-
444	383921.82	1336517.98	Аналитический метод	0.10	-
445	383903.43	1336511.66	Аналитический метод	0.10	-
354	383927.35	1336446.37	Аналитический метод	0.10	-
Часть 19					
446	385370.88	1336174.64	Аналитический метод	0.10	-
447	385369.81	1336187.75	Аналитический метод	0.10	-
448	385369.02	1336197.43	Аналитический метод	0.10	-

3. Сведения о характерных точках части (частей) границы объекта					
Обозначение характерных точек части границы	Координаты, м		Метод определения координат характерной точки	Средняя квадратическая погрешность положения характерной точки (Mt), м	Описание обозначения точки на местности (при наличии)
	X	Y			
1	2	3	4	5	6
449	385347.39	1336234.81	Аналитический метод	0.10	-
450	385344.03	1336230.12	Аналитический метод	0.10	-
451	385347.94	1336215.34	Аналитический метод	0.10	-
452	385350.45	1336201.58	Аналитический метод	0.10	-
453	385352.17	1336186.63	Аналитический метод	0.10	-
454	385353.36	1336172.34	Аналитический метод	0.10	-
455	385353.36	1336164.27	Аналитический метод	0.10	-
456	385354.69	1336159.38	Аналитический метод	0.10	-
457	385356.01	1336154.48	Аналитический метод	0.10	-
458	385359.05	1336149.85	Аналитический метод	0.10	-
459	385364.73	1336145.34	Аналитический метод	0.10	-
460	385369.34	1336156.08	Аналитический метод	0.10	-
461	385371.36	1336168.76	Аналитический метод	0.10	-
446	385370.88	1336174.64	Аналитический метод	0.10	-
Часть 20					
462	386723.95	1336719.86	Аналитический метод	0.10	-
463	386723.32	1336749.02	Аналитический метод	0.10	-
464	386729.96	1336789.36	Аналитический метод	0.10	-
465	386719.61	1336799.54	Аналитический метод	0.10	-
466	386718.21	1336802.01	Аналитический метод	0.10	-
467	386691.34	1336790.91	Аналитический метод	0.10	-
468	386695.02	1336783.57	Аналитический метод	0.10	-
469	386682.90	1336773.41	Аналитический метод	0.10	-
470	386690.58	1336761.60	Аналитический метод	0.10	-
471	386725.07	1336708.60	Аналитический метод	0.10	-
462	386723.95	1336719.86	Аналитический метод	0.10	-

3. Сведения о характерных точках части (частей) границы объекта					
Обозначение характерных точек части границы	Координаты, м		Метод определения координат характерной точки	Средняя квадратическая погрешность положения характерной точки (Mt), м	Описание обозначения точки на местности (при наличии)
	X	Y			
1	2	3	4	5	6
Часть 21					
472	386595.36	1336427.31	Аналитический метод	0.10	-
473	386599.91	1336414.66	Аналитический метод	0.10	-
474	386608.26	1336409.10	Аналитический метод	0.10	-
475	386661.15	1336433.86	Аналитический метод	0.10	-
476	386653.33	1336431.30	Аналитический метод	0.10	-
477	386645.72	1336433.59	Аналитический метод	0.10	-
478	386637.81	1336446.39	Аналитический метод	0.10	-
472	386595.36	1336427.31	Аналитический метод	0.10	-
Часть 22					
479	386443.79	1336699.92	Аналитический метод	0.10	-
480	386440.29	1336705.55	Аналитический метод	0.10	-
481	386431.61	1336706.13	Аналитический метод	0.10	-
482	386429.71	1336708.59	Аналитический метод	0.10	-
483	386415.09	1336700.15	Аналитический метод	0.10	-
484	386391.45	1336675.46	Аналитический метод	0.10	-
485	386406.22	1336665.70	Аналитический метод	0.10	-
486	386432.32	1336640.65	Аналитический метод	0.10	-
487	386438.44	1336619.74	Аналитический метод	0.10	-
488	386452.27	1336607.20	Аналитический метод	0.10	-
489	386471.23	1336596.51	Аналитический метод	0.10	-
490	386472.41	1336595.77	Аналитический метод	0.10	-
491	386496.12	1336613.82	Аналитический метод	0.10	-
492	386485.63	1336631.52	Аналитический метод	0.10	-
493	386486.97	1336633.66	Аналитический метод	0.10	-
494	386480.97	1336644.04	Аналитический метод	0.10	-

3. Сведения о характерных точках части (частей) границы объекта					
Обозначение характерных точек части границы	Координаты, м		Метод определения координат характерной точки	Средняя квадратическая погрешность положения характерной точки (Mt), м	Описание обозначения точки на местности (при наличии)
	X	Y			
1	2	3	4	5	6
495	386479.12	1336643.06	Аналитический метод	0.10	-
496	386475.01	1336650.35	Аналитический метод	0.10	-
497	386453.69	1336686.07	Аналитический метод	0.10	-
479	386443.79	1336699.92	Аналитический метод	0.10	-
Часть 23					
498	386557.34	1336718.12	Аналитический метод	0.10	-
499	386556.70	1336723.44	Аналитический метод	0.10	-
500	386560.56	1336732.85	Аналитический метод	0.10	-
501	386577.41	1336746.12	Аналитический метод	0.10	-
502	386564.28	1336765.87	Аналитический метод	0.10	-
503	386549.96	1336776.15	Аналитический метод	0.10	-
504	386518.25	1336756.38	Аналитический метод	0.10	-
505	386518.42	1336755.75	Аналитический метод	0.10	-
506	386537.88	1336745.73	Аналитический метод	0.10	-
507	386553.73	1336724.59	Аналитический метод	0.10	-
508	386556.89	1336717.89	Аналитический метод	0.10	-
498	386557.34	1336718.12	Аналитический метод	0.10	-
Часть 24					
509	387175.25	1336609.53	Аналитический метод	0.10	-
510	387066.30	1336559.97	Аналитический метод	0.10	-
511	387072.82	1336544.59	Аналитический метод	0.10	-
512	387116.68	1336564.71	Аналитический метод	0.10	-
513	387174.73	1336590.96	Аналитический метод	0.10	-
514	387240.39	1336621.57	Аналитический метод	0.10	-
515	387315.60	1336656.65	Аналитический метод	0.10	-
516	387363.15	1336675.23	Аналитический метод	0.10	-

3. Сведения о характерных точках части (частей) границы объекта					
Обозначение характерных точек части границы	Координаты, м		Метод определения координат характерной точки	Средняя квадратическая погрешность положения характерной точки (M _t), м	Описание обозначения точки на местности (при наличии)
	X	Y			
1	2	3	4	5	6
517	387420.33	1336697.94	Аналитический метод	0.10	-
518	387494.66	1336727.30	Аналитический метод	0.10	-
519	387554.77	1336750.93	Аналитический метод	0.10	-
520	387643.70	1336787.57	Аналитический метод	0.10	-
521	387622.57	1336843.48	Аналитический метод	0.10	-
522	387512.33	1336795.95	Аналитический метод	0.10	-
523	387527.84	1336755.94	Аналитический метод	0.10	-
524	387531.45	1336746.61	Аналитический метод	0.10	-
525	387513.94	1336739.66	Аналитический метод	0.10	-
526	387385.35	1336688.61	Аналитический метод	0.10	-
527	387369.30	1336681.31	Аналитический метод	0.10	-
528	387355.63	1336675.09	Аналитический метод	0.10	-
529	387348.88	1336688.50	Аналитический метод	0.10	-
509	387175.25	1336609.53	Аналитический метод	0.10	-
Часть 25					
530	387316.31	1336760.36	Аналитический метод	0.10	-
531	387275.94	1336744.35	Аналитический метод	0.10	-
532	387276.74	1336742.37	Аналитический метод	0.10	-
533	387316.16	1336740.85	Аналитический метод	0.10	-
534	387333.86	1336737.21	Аналитический метод	0.10	-
535	387344.78	1336730.00	Аналитический метод	0.10	-
536	387355.16	1336709.38	Аналитический метод	0.10	-
537	387363.56	1336706.91	Аналитический метод	0.10	-
538	387365.62	1336708.12	Аналитический метод	0.10	-
539	387368.99	1336713.09	Аналитический метод	0.10	-
540	387372.59	1336725.00	Аналитический метод	0.10	-

3. Сведения о характерных точках части (частей) границы объекта					
Обозначение характерных точек части границы	Координаты, м		Метод определения координат характерной точки	Средняя квадратическая погрешность положения характерной точки (Mt), м	Описание обозначения точки на местности (при наличии)
	X	Y			
1	2	3	4	5	6
541	387372.70	1336733.89	Аналитический метод	0.10	-
542	387371.85	1336747.29	Аналитический метод	0.10	-
543	387368.82	1336769.98	Аналитический метод	0.10	-
544	387367.19	1336780.54	Аналитический метод	0.10	-
545	387362.87	1336778.82	Аналитический метод	0.10	-
530	387316.31	1336760.36	Аналитический метод	0.10	-
Часть 26					
546	387644.32	1336887.57	Аналитический метод	0.10	-
547	387654.69	1336856.68	Аналитический метод	0.10	-
548	387794.03	1336913.33	Аналитический метод	0.10	-
549	388086.59	1337021.56	Аналитический метод	0.10	-
550	388037.83	1337052.48	Аналитический метод	0.10	-
546	387644.32	1336887.57	Аналитический метод	0.10	-
Часть 27					
551	387438.69	1336808.90	Аналитический метод	0.10	-
552	387415.82	1336834.20	Аналитический метод	0.10	-
553	387383.25	1336797.90	Аналитический метод	0.10	-
554	387381.72	1336793.59	Аналитический метод	0.10	-
555	387382.08	1336786.45	Аналитический метод	0.10	-
556	387385.02	1336787.61	Аналитический метод	0.10	-
551	387438.69	1336808.90	Аналитический метод	0.10	-
Часть 28					
557	370931.85	1346338.23	Аналитический метод	0.10	-
558	370818.90	1346163.88	Аналитический метод	0.10	-
559	370825.12	1346161.51	Аналитический метод	0.10	-
560	370836.20	1346175.85	Аналитический метод	0.10	-

3. Сведения о характерных точках части (частей) границы объекта					
Обозначение характерных точек части границы	Координаты, м		Метод определения координат характерной точки	Средняя квадратическая погрешность положения характерной точки (Mt), м	Описание обозначения точки на местности (при наличии)
	X	Y			
1	2	3	4	5	6
561	370884.67	1346241.41	Аналитический метод	0.10	-
562	370892.64	1346252.89	Аналитический метод	0.10	-
563	370893.95	1346258.43	Аналитический метод	0.10	-
564	370896.36	1346262.81	Аналитический метод	0.10	-
565	370900.19	1346267.83	Аналитический метод	0.10	-
566	370902.46	1346269.95	Аналитический метод	0.10	-
567	370904.90	1346270.95	Аналитический метод	0.10	-
568	370918.07	1346289.75	Аналитический метод	0.10	-
569	370925.56	1346302.93	Аналитический метод	0.10	-
570	370923.82	1346304.56	Аналитический метод	0.10	-
571	370923.22	1346308.80	Аналитический метод	0.10	-
572	370927.89	1346317.59	Аналитический метод	0.10	-
573	370934.90	1346330.07	Аналитический метод	0.10	-
574	370932.37	1346335.09	Аналитический метод	0.10	-
557	370931.85	1346338.23	Аналитический метод	0.10	-
Часть 29					
575	370730.80	1345994.90	Аналитический метод	0.10	-
576	370707.91	1345957.10	Аналитический метод	0.10	-
577	370682.76	1345911.82	Аналитический метод	0.10	-
578	370665.17	1345876.92	Аналитический метод	0.10	-
579	370656.50	1345858.79	Аналитический метод	0.10	-
580	370658.37	1345855.44	Аналитический метод	0.10	-
581	370659.06	1345848.03	Аналитический метод	0.10	-
582	370659.41	1345846.65	Аналитический метод	0.10	-
583	370676.14	1345875.77	Аналитический метод	0.10	-
584	370694.32	1345907.41	Аналитический метод	0.10	-

3. Сведения о характерных точках части (частей) границы объекта					
Обозначение характерных точек части границы	Координаты, м		Метод определения координат характерной точки	Средняя квадратическая погрешность положения характерной точки (Mt), м	Описание обозначения точки на местности (при наличии)
	X	Y			
1	2	3	4	5	6
585	370713.54	1345940.88	Аналитический метод	0.10	-
586	370734.04	1345976.57	Аналитический метод	0.10	-
587	370756.35	1346015.42	Аналитический метод	0.10	-
588	370775.82	1346049.32	Аналитический метод	0.10	-
589	370793.55	1346080.19	Аналитический метод	0.10	-
590	370753.55	1346029.28	Аналитический метод	0.10	-
575	370730.80	1345994.90	Аналитический метод	0.10	-
Часть 30					
591	370549.88	1346070.72	Аналитический метод	0.10	-
592	370548.85	1346070.36	Аналитический метод	0.10	-
593	370541.77	1346058.30	Аналитический метод	0.10	-
594	370542.49	1346057.57	Аналитический метод	0.10	-
595	370545.09	1346056.62	Аналитический метод	0.10	-
596	370567.17	1346051.68	Аналитический метод	0.10	-
597	370569.44	1346055.25	Аналитический метод	0.10	-
598	370552.60	1346069.83	Аналитический метод	0.10	-
591	370549.88	1346070.72	Аналитический метод	0.10	-
Часть 31					
599	370761.42	1346096.61	Аналитический метод	0.10	-
600	370757.99	1346087.24	Аналитический метод	0.10	-
601	370761.94	1346084.45	Аналитический метод	0.10	-
602	370766.16	1346090.20	Аналитический метод	0.10	-
603	370769.64	1346089.86	Аналитический метод	0.10	-
604	370792.29	1346119.01	Аналитический метод	0.10	-
605	370811.50	1346143.89	Аналитический метод	0.10	-
606	370807.56	1346152.09	Аналитический метод	0.10	-

3. Сведения о характерных точках части (частей) границы объекта					
Обозначение характерных точек части границы	Координаты, м		Метод определения координат характерной точки	Средняя квадратическая погрешность положения характерной точки (Mt), м	Описание обозначения точки на местности (при наличии)
	X	Y			
1	2	3	4	5	6
607	370804.74	1346149.32	Аналитический метод	0.10	-
608	370799.32	1346142.50	Аналитический метод	0.10	-
609	370803.61	1346139.75	Аналитический метод	0.10	-
610	370791.35	1346122.09	Аналитический метод	0.10	-
611	370785.32	1346126.32	Аналитический метод	0.10	-
612	370774.02	1346112.27	Аналитический метод	0.10	-
599	370761.42	1346096.61	Аналитический метод	0.10	-
Часть 32					
613	370019.13	1338383.73	Аналитический метод	0.10	-
614	369998.58	1338356.98	Аналитический метод	0.10	-
615	370002.83	1338356.89	Аналитический метод	0.10	-
616	370002.80	1338351.16	Аналитический метод	0.10	-
617	370013.70	1338349.70	Аналитический метод	0.10	-
618	370012.77	1338342.76	Аналитический метод	0.10	-
619	370029.89	1338340.45	Аналитический метод	0.10	-
620	370029.74	1338338.52	Аналитический метод	0.10	-
621	370046.19	1338337.19	Аналитический метод	0.10	-
622	370047.32	1338374.07	Аналитический метод	0.10	-
623	370033.00	1338376.00	Аналитический метод	0.10	-
624	370034.62	1338382.28	Аналитический метод	0.10	-
613	370019.13	1338383.73	Аналитический метод	0.10	-
Часть 33					
625	401595.90	1348118.12	Аналитический метод	0.10	-
626	401589.47	1348102.05	Аналитический метод	0.10	-
627	401549.00	1348117.78	Аналитический метод	0.10	-
628	401523.18	1348047.21	Аналитический метод	0.10	-

3. Сведения о характерных точках части (частей) границы объекта					
Обозначение характерных точек части границы	Координаты, м		Метод определения координат характерной точки	Средняя квадратическая погрешность положения характерной точки (Mt), м	Описание обозначения точки на местности (при наличии)
	X	Y			
1	2	3	4	5	6
629	401560.34	1348028.13	Аналитический метод	0.10	-
630	401719.17	1347946.59	Аналитический метод	0.10	-
631	401768.14	1348156.60	Аналитический метод	0.10	-
632	401648.73	1348192.49	Аналитический метод	0.10	-
633	401645.57	1348175.42	Аналитический метод	0.10	-
634	401635.20	1348119.29	Аналитический метод	0.10	-
635	401633.04	1348107.63	Аналитический метод	0.10	-
625	401595.90	1348118.12	Аналитический метод	0.10	-
Часть 34					
636	379687.01	1341036.41	Аналитический метод	0.10	-
637	379685.09	1341044.36	Аналитический метод	0.10	-
638	379681.65	1341048.56	Аналитический метод	0.10	-
639	379676.22	1341050.65	Аналитический метод	0.10	-
640	379669.71	1341050.63	Аналитический метод	0.10	-
641	379627.46	1341045.22	Аналитический метод	0.10	-
642	379621.51	1341044.46	Аналитический метод	0.10	-
643	379617.72	1341043.97	Аналитический метод	0.10	-
644	379563.83	1341040.46	Аналитический метод	0.10	-
645	379564.65	1341036.99	Аналитический метод	0.10	-
646	379561.22	1341033.68	Аналитический метод	0.10	-
647	379573.05	1340981.96	Аналитический метод	0.10	-
648	379580.10	1340945.13	Аналитический метод	0.10	-
649	379584.24	1340938.59	Аналитический метод	0.10	-
650	379585.61	1340930.28	Аналитический метод	0.10	-
651	379583.53	1340921.21	Аналитический метод	0.10	-
652	379603.16	1340826.48	Аналитический метод	0.10	-

3. Сведения о характерных точках части (частей) границы объекта					
Обозначение характерных точек части границы	Координаты, м		Метод определения координат характерной точки	Средняя квадратическая погрешность положения характерной точки (Mt), м	Описание обозначения точки на местности (при наличии)
	X	Y			
1	2	3	4	5	6
653	379634.16	1340842.22	Аналитический метод	0.10	-
654	379619.19	1340916.62	Аналитический метод	0.10	-
655	379688.40	1340941.62	Аналитический метод	0.10	-
656	379686.60	1340951.49	Аналитический метод	0.10	-
657	379686.23	1340986.54	Аналитический метод	0.10	-
658	379689.59	1341026.35	Аналитический метод	0.10	-
659	379688.63	1341030.12	Аналитический метод	0.10	-
636	379687.01	1341036.41	Аналитический метод	0.10	-
Часть 35					
660	379920.36	1341048.18	Аналитический метод	0.10	-
661	379915.47	1341048.03	Аналитический метод	0.10	-
662	379914.53	1341043.23	Аналитический метод	0.10	-
663	379907.76	1341024.13	Аналитический метод	0.10	-
664	379902.46	1341009.12	Аналитический метод	0.10	-
665	379902.31	1341008.31	Аналитический метод	0.10	-
666	379902.30	1341007.49	Аналитический метод	0.10	-
667	379902.44	1341006.67	Аналитический метод	0.10	-
668	379902.71	1341005.90	Аналитический метод	0.10	-
669	379903.11	1341005.18	Аналитический метод	0.10	-
670	379903.63	1341004.54	Аналитический метод	0.10	-
671	379904.25	1341004.00	Аналитический метод	0.10	-
672	379904.95	1341003.57	Аналитический метод	0.10	-
673	379905.72	1341003.27	Аналитический метод	0.10	-
674	379906.52	1341003.10	Аналитический метод	0.10	-
675	379907.35	1341003.08	Аналитический метод	0.10	-
676	379908.16	1341003.19	Аналитический метод	0.10	-

3. Сведения о характерных точках части (частей) границы объекта					
Обозначение характерных точек части границы	Координаты, м		Метод определения координат характерной точки	Средняя квадратическая погрешность положения характерной точки (Mt), м	Описание обозначения точки на местности (при наличии)
	X	Y			
1	2	3	4	5	6
677	379928.64	1341005.29	Аналитический метод	0.10	-
678	379957.01	1341009.57	Аналитический метод	0.10	-
679	379963.82	1341013.14	Аналитический метод	0.10	-
680	379972.69	1341025.21	Аналитический метод	0.10	-
681	379975.03	1341029.88	Аналитический метод	0.10	-
682	379920.62	1341026.54	Аналитический метод	0.10	-
660	379920.36	1341048.18	Аналитический метод	0.10	-
Часть 36					
683	379885.68	1341047.09	Аналитический метод	0.10	-
684	379888.77	1341001.21	Аналитический метод	0.10	-
685	379889.79	1341001.40	Аналитический метод	0.10	-
686	379890.75	1341001.77	Аналитический метод	0.10	-
687	379891.64	1341002.29	Аналитический метод	0.10	-
688	379892.43	1341002.96	Аналитический метод	0.10	-
689	379893.09	1341003.75	Аналитический метод	0.10	-
690	379893.60	1341004.65	Аналитический метод	0.10	-
691	379893.95	1341005.62	Аналитический метод	0.10	-
692	379894.14	1341006.63	Аналитический метод	0.10	-
693	379907.76	1341045.09	Аналитический метод	0.10	-
694	379908.29	1341047.80	Аналитический метод	0.10	-
683	379885.68	1341047.09	Аналитический метод	0.10	-
Часть 37					
695	380247.63	1341129.02	Аналитический метод	0.10	-
696	380248.56	1341156.09	Аналитический метод	0.10	-
697	380134.67	1341153.34	Аналитический метод	0.10	-
698	380084.86	1341152.13	Аналитический метод	0.10	-

3. Сведения о характерных точках части (частей) границы объекта					
Обозначение характерных точек части границы	Координаты, м		Метод определения координат характерной точки	Средняя квадратическая погрешность положения характерной точки (Mt), м	Описание обозначения точки на местности (при наличии)
	X	Y			
1	2	3	4	5	6
699	380084.33	1341152.12	Аналитический метод	0.10	-
700	380005.34	1341150.21	Аналитический метод	0.10	-
701	380006.34	1341102.41	Аналитический метод	0.10	-
702	380004.95	1341102.36	Аналитический метод	0.10	-
703	380004.95	1341102.04	Аналитический метод	0.10	-
704	379980.78	1341101.40	Аналитический метод	0.10	-
705	379982.60	1341074.55	Аналитический метод	0.10	-
706	380035.83	1341112.95	Аналитический метод	0.10	-
707	380050.13	1341122.07	Аналитический метод	0.10	-
708	380051.00	1341122.53	Аналитический метод	0.10	-
709	380051.95	1341122.84	Аналитический метод	0.10	-
710	380052.92	1341122.99	Аналитический метод	0.10	-
711	380098.05	1341126.23	Аналитический метод	0.10	-
695	380247.63	1341129.02	Аналитический метод	0.10	-
Часть 38					
712	380190.77	1340869.83	Аналитический метод	0.10	-
713	380191.03	1340798.50	Аналитический метод	0.10	-
714	380230.52	1340798.11	Аналитический метод	0.10	-
715	380245.69	1340802.95	Аналитический метод	0.10	-
716	380229.08	1340871.66	Аналитический метод	0.10	-
717	380219.01	1340876.90	Аналитический метод	0.10	-
718	380212.74	1340877.55	Аналитический метод	0.10	-
712	380190.77	1340869.83	Аналитический метод	0.10	-
Часть 39					
719	379774.70	1340780.27	Аналитический метод	0.10	-
720	379768.79	1340798.65	Аналитический метод	0.10	-

3. Сведения о характерных точках части (частей) границы объекта					
Обозначение характерных точек части границы	Координаты, м		Метод определения координат характерной точки	Средняя квадратическая погрешность положения характерной точки (Mt), м	Описание обозначения точки на местности (при наличии)
	X	Y			
1	2	3	4	5	6
721	379764.87	1340814.63	Аналитический метод	0.10	-
722	379762.23	1340830.28	Аналитический метод	0.10	-
723	379761.38	1340836.78	Аналитический метод	0.10	-
724	379755.02	1340835.82	Аналитический метод	0.10	-
725	379756.00	1340826.00	Аналитический метод	0.10	-
726	379763.00	1340798.00	Аналитический метод	0.10	-
727	379766.00	1340786.00	Аналитический метод	0.10	-
728	379771.00	1340771.00	Аналитический метод	0.10	-
729	379759.83	1340769.19	Аналитический метод	0.10	-
730	379770.98	1340707.03	Аналитический метод	0.10	-
731	379772.84	1340694.45	Аналитический метод	0.10	-
732	379773.01	1340693.88	Аналитический метод	0.10	-
733	379800.59	1340722.16	Аналитический метод	0.10	-
734	379801.56	1340729.22	Аналитический метод	0.10	-
735	379795.41	1340740.48	Аналитический метод	0.10	-
736	379780.90	1340764.60	Аналитический метод	0.10	-
719	379774.70	1340780.27	Аналитический метод	0.10	-
Часть 40					
737	379690.74	1340854.97	Аналитический метод	0.10	-
738	379675.63	1340846.87	Аналитический метод	0.10	-
739	379685.06	1340794.72	Аналитический метод	0.10	-
740	379687.80	1340803.61	Аналитический метод	0.10	-
741	379695.94	1340829.96	Аналитический метод	0.10	-
742	379699.71	1340846.76	Аналитический метод	0.10	-
743	379699.72	1340848.36	Аналитический метод	0.10	-
744	379699.57	1340849.96	Аналитический метод	0.10	-

3. Сведения о характерных точках части (частей) границы объекта					
Обозначение характерных точек части границы	Координаты, м		Метод определения координат характерной точки	Средняя квадратическая погрешность положения характерной точки (Mt), м	Описание обозначения точки на местности (при наличии)
	X	Y			
1	2	3	4	5	6
745	379699.44	1340850.96	Аналитический метод	0.10	-
746	379699.14	1340851.92	Аналитический метод	0.10	-
747	379698.69	1340852.82	Аналитический метод	0.10	-
748	379698.09	1340853.63	Аналитический метод	0.10	-
749	379697.37	1340854.33	Аналитический метод	0.10	-
750	379696.54	1340854.90	Аналитический метод	0.10	-
751	379695.62	1340855.32	Аналитический метод	0.10	-
752	379694.65	1340855.59	Аналитический метод	0.10	-
753	379693.65	1340855.68	Аналитический метод	0.10	-
754	379692.64	1340855.61	Аналитический метод	0.10	-
755	379691.66	1340855.37	Аналитический метод	0.10	-
737	379690.74	1340854.97	Аналитический метод	0.10	-
Часть 41					
756	379757.03	1340673.67	Аналитический метод	0.10	-
757	379758.62	1340678.95	Аналитический метод	0.10	-
758	379772.25	1340693.08	Аналитический метод	0.10	-
759	379725.54	1340682.70	Аналитический метод	0.10	-
760	379727.74	1340667.47	Аналитический метод	0.10	-
756	379757.03	1340673.67	Аналитический метод	0.10	-
Часть 42					
761	379126.46	1340551.60	Аналитический метод	0.10	-
762	379126.63	1340557.46	Аналитический метод	0.10	-
763	379126.46	1340576.62	Аналитический метод	0.10	-
764	379126.25	1340587.99	Аналитический метод	0.10	-
765	379116.29	1340599.89	Аналитический метод	0.10	-
766	379053.69	1340544.82	Аналитический метод	0.10	-

3. Сведения о характерных точках части (частей) границы объекта					
Обозначение характерных точек части границы	Координаты, м		Метод определения координат характерной точки	Средняя квадратическая погрешность положения характерной точки (Mt), м	Описание обозначения точки на местности (при наличии)
	X	Y			
1	2	3	4	5	6
767	379019.81	1340515.60	Аналитический метод	0.10	-
768	379013.47	1340510.13	Аналитический метод	0.10	-
769	379041.49	1340468.83	Аналитический метод	0.10	-
770	379042.70	1340465.58	Аналитический метод	0.10	-
771	379048.40	1340452.69	Аналитический метод	0.10	-
772	379049.09	1340451.71	Аналитический метод	0.10	-
773	379049.92	1340450.86	Аналитический метод	0.10	-
774	379050.88	1340450.15	Аналитический метод	0.10	-
775	379051.95	1340449.61	Аналитический метод	0.10	-
776	379053.08	1340449.24	Аналитический метод	0.10	-
777	379054.26	1340449.06	Аналитический метод	0.10	-
778	379055.45	1340449.08	Аналитический метод	0.10	-
779	379056.63	1340449.28	Аналитический метод	0.10	-
780	379057.76	1340449.68	Аналитический метод	0.10	-
781	379058.80	1340450.25	Аналитический метод	0.10	-
782	379062.35	1340454.17	Аналитический метод	0.10	-
783	379083.91	1340475.02	Аналитический метод	0.10	-
784	379096.43	1340486.67	Аналитический метод	0.10	-
785	379108.94	1340498.33	Аналитический метод	0.10	-
786	379116.03	1340508.40	Аналитический метод	0.10	-
787	379117.68	1340511.92	Аналитический метод	0.10	-
788	379118.98	1340517.26	Аналитический метод	0.10	-
789	379120.76	1340526.59	Аналитический метод	0.10	-
761	379126.46	1340551.60	Аналитический метод	0.10	-
Часть 43					
790	379978.79	1341004.58	Аналитический метод	0.10	-

3. Сведения о характерных точках части (частей) границы объекта					
Обозначение характерных точек части границы	Координаты, м		Метод определения координат характерной точки	Средняя квадратическая погрешность положения характерной точки (Mt), м	Описание обозначения точки на местности (при наличии)
	X	Y			
1	2	3	4	5	6
791	379977.84	1341022.06	Аналитический метод	0.10	-
792	379972.84	1341015.26	Аналитический метод	0.10	-
793	379967.84	1341008.46	Аналитический метод	0.10	-
794	379960.00	1341004.35	Аналитический метод	0.10	-
795	379958.91	1341003.78	Аналитический метод	0.10	-
790	379978.79	1341004.58	Аналитический метод	0.10	-
Часть 44					
796	379854.77	1339965.03	Аналитический метод	0.10	-
797	379854.00	1339965.69	Аналитический метод	0.10	-
798	379840.48	1339975.45	Аналитический метод	0.10	-
799	379815.53	1339989.88	Аналитический метод	0.10	-
800	379800.38	1339997.56	Аналитический метод	0.10	-
801	379782.65	1340003.80	Аналитический метод	0.10	-
802	379776.97	1340004.60	Аналитический метод	0.10	-
803	379736.86	1340001.66	Аналитический метод	0.10	-
804	379738.37	1339989.12	Аналитический метод	0.10	-
805	379729.52	1339988.38	Аналитический метод	0.10	-
806	379729.61	1339967.83	Аналитический метод	0.10	-
807	379727.52	1339967.59	Аналитический метод	0.10	-
808	379726.55	1339967.40	Аналитический метод	0.10	-
809	379725.62	1339967.05	Аналитический метод	0.10	-
810	379724.77	1339966.55	Аналитический метод	0.10	-
811	379724.01	1339965.92	Аналитический метод	0.10	-
812	379723.36	1339965.17	Аналитический метод	0.10	-
813	379722.84	1339964.32	Аналитический метод	0.10	-
814	379722.47	1339963.40	Аналитический метод	0.10	-

3. Сведения о характерных точках части (частей) границы объекта					
Обозначение характерных точек части границы	Координаты, м		Метод определения координат характерной точки	Средняя квадратическая погрешность положения характерной точки (Mt), м	Описание обозначения точки на местности (при наличии)
	X	Y			
1	2	3	4	5	6
815	379722.26	1339962.43	Аналитический метод	0.10	-
816	379722.21	1339961.44	Аналитический метод	0.10	-
817	379722.43	1339954.64	Аналитический метод	0.10	-
818	379722.82	1339935.80	Аналитический метод	0.10	-
819	379724.49	1339918.87	Аналитический метод	0.10	-
820	379725.48	1339910.07	Аналитический метод	0.10	-
821	379728.67	1339904.86	Аналитический метод	0.10	-
822	379737.97	1339899.08	Аналитический метод	0.10	-
823	379744.30	1339897.11	Аналитический метод	0.10	-
824	379751.90	1339897.57	Аналитический метод	0.10	-
825	379784.89	1339916.15	Аналитический метод	0.10	-
826	379796.08	1339922.04	Аналитический метод	0.10	-
827	379853.04	1339952.01	Аналитический метод	0.10	-
828	379853.89	1339952.56	Аналитический метод	0.10	-
829	379854.64	1339953.24	Аналитический метод	0.10	-
830	379855.27	1339954.04	Аналитический метод	0.10	-
831	379855.75	1339954.93	Аналитический метод	0.10	-
832	379856.07	1339955.89	Аналитический метод	0.10	-
833	379856.23	1339956.89	Аналитический метод	0.10	-
834	379856.47	1339960.41	Аналитический метод	0.10	-
835	379856.46	1339961.42	Аналитический метод	0.10	-
836	379856.27	1339962.42	Аналитический метод	0.10	-
837	379855.92	1339963.37	Аналитический метод	0.10	-
838	379855.42	1339964.25	Аналитический метод	0.10	-
796	379854.77	1339965.03	Аналитический метод	0.10	-
Часть 45					

3. Сведения о характерных точках части (частей) границы объекта					
Обозначение характерных точек части границы	Координаты, м		Метод определения координат характерной точки	Средняя квадратическая погрешность положения характерной точки (Mt), м	Описание обозначения точки на местности (при наличии)
	X	Y			
1	2	3	4	5	6
839	379854.97	1339624.09	Аналитический метод	0.10	-
840	379852.51	1339642.49	Аналитический метод	0.10	-
841	379851.94	1339646.74	Аналитический метод	0.10	-
842	379849.61	1339646.46	Аналитический метод	0.10	-
843	379816.77	1339645.55	Аналитический метод	0.10	-
844	379815.93	1339645.59	Аналитический метод	0.10	-
845	379815.10	1339645.74	Аналитический метод	0.10	-
846	379814.30	1339646.01	Аналитический метод	0.10	-
847	379813.54	1339646.39	Аналитический метод	0.10	-
848	379836.17	1339628.13	Аналитический метод	0.10	-
839	379854.97	1339624.09	Аналитический метод	0.10	-
Часть 46					
849	379856.80	1339718.93	Аналитический метод	0.10	-
850	379831.09	1339751.94	Аналитический метод	0.10	-
851	379824.65	1339748.41	Аналитический метод	0.10	-
852	379820.74	1339755.04	Аналитический метод	0.10	-
853	379810.18	1339746.07	Аналитический метод	0.10	-
854	379791.35	1339730.08	Аналитический метод	0.10	-
855	379789.29	1339726.34	Аналитический метод	0.10	-
856	379788.76	1339722.54	Аналитический метод	0.10	-
857	379788.71	1339721.91	Аналитический метод	0.10	-
858	379788.72	1339721.28	Аналитический метод	0.10	-
859	379791.87	1339677.88	Аналитический метод	0.10	-
860	379792.04	1339676.87	Аналитический метод	0.10	-
861	379792.37	1339675.89	Аналитический метод	0.10	-
862	379792.86	1339674.99	Аналитический метод	0.10	-

3. Сведения о характерных точках части (частей) границы объекта					
Обозначение характерных точек части границы	Координаты, м		Метод определения координат характерной точки	Средняя квадратическая погрешность положения характерной точки (Mt), м	Описание обозначения точки на местности (при наличии)
	X	Y			
1	2	3	4	5	6
863	379793.50	1339674.19	Аналитический метод	0.10	-
864	379794.27	1339673.51	Аналитический метод	0.10	-
865	379795.14	1339672.97	Аналитический метод	0.10	-
866	379798.86	1339670.34	Аналитический метод	0.10	-
867	379816.27	1339656.89	Аналитический метод	0.10	-
868	379820.11	1339655.65	Аналитический метод	0.10	-
869	379848.87	1339656.45	Аналитический метод	0.10	-
870	379864.53	1339658.32	Аналитический метод	0.10	-
871	379864.30	1339660.09	Аналитический метод	0.10	-
872	379857.85	1339710.66	Аналитический метод	0.10	-
849	379856.80	1339718.93	Аналитический метод	0.10	-
Часть 47					
873	380213.30	1339744.27	Аналитический метод	0.10	-
874	380215.80	1339737.58	Аналитический метод	0.10	-
875	380275.50	1339762.46	Аналитический метод	0.10	-
876	380279.22	1339764.01	Аналитический метод	0.10	-
877	380294.46	1339770.36	Аналитический метод	0.10	-
878	380328.51	1339784.56	Аналитический метод	0.10	-
879	380332.82	1339786.35	Аналитический метод	0.10	-
880	380391.15	1339810.67	Аналитический метод	0.10	-
881	380386.20	1339821.74	Аналитический метод	0.10	-
882	380378.93	1339820.24	Аналитический метод	0.10	-
883	380346.33	1339802.20	Аналитический метод	0.10	-
884	380309.39	1339785.89	Аналитический метод	0.10	-
885	380297.63	1339781.10	Аналитический метод	0.10	-
873	380213.30	1339744.27	Аналитический метод	0.10	-

3. Сведения о характерных точках части (частей) границы объекта					
Обозначение характерных точек части границы	Координаты, м		Метод определения координат характерной точки	Средняя квадратическая погрешность положения характерной точки (Mt), м	Описание обозначения точки на местности (при наличии)
	X	Y			
1	2	3	4	5	6
Часть 48					
886	380029.82	1340642.82	Аналитический метод	0.10	-
887	380029.86	1340684.29	Аналитический метод	0.10	-
888	380029.88	1340714.26	Аналитический метод	0.10	-
889	380006.42	1340706.66	Аналитический метод	0.10	-
890	380000.69	1340705.68	Аналитический метод	0.10	-
891	380003.44	1340690.48	Аналитический метод	0.10	-
892	380010.07	1340654.97	Аналитический метод	0.10	-
893	380011.02	1340649.87	Аналитический метод	0.10	-
894	380018.94	1340646.90	Аналитический метод	0.10	-
886	380029.82	1340642.82	Аналитический метод	0.10	-
Часть 49					
895	379977.29	1340579.23	Аналитический метод	0.10	-
896	379985.49	1340586.74	Аналитический метод	0.10	-
897	380020.27	1340620.57	Аналитический метод	0.10	-
898	380023.94	1340624.14	Аналитический метод	0.10	-
899	380024.85	1340625.06	Аналитический метод	0.10	-
900	380025.60	1340626.12	Аналитический метод	0.10	-
901	380026.17	1340627.29	Аналитический метод	0.10	-
902	380026.54	1340628.53	Аналитический метод	0.10	-
903	380026.71	1340629.81	Аналитический метод	0.10	-
904	380026.66	1340631.11	Аналитический метод	0.10	-
905	380026.41	1340632.38	Аналитический метод	0.10	-
906	380025.95	1340633.59	Аналитический метод	0.10	-
907	380025.30	1340634.71	Аналитический метод	0.10	-
908	380024.48	1340635.72	Аналитический метод	0.10	-

3. Сведения о характерных точках части (частей) границы объекта					
Обозначение характерных точек части границы	Координаты, м		Метод определения координат характерной точки	Средняя квадратическая погрешность положения характерной точки (Mt), м	Описание обозначения точки на местности (при наличии)
	X	Y			
1	2	3	4	5	6
909	380023.51	1340636.57	Аналитический метод	0.10	-
910	380022.41	1340637.26	Аналитический метод	0.10	-
911	379993.48	1340648.44	Аналитический метод	0.10	-
912	379980.66	1340660.81	Аналитический метод	0.10	-
895	379977.29	1340579.23	Аналитический метод	0.10	-
Часть 50					
913	379977.14	1340579.09	Аналитический метод	0.10	-
914	379915.59	1340581.48	Аналитический метод	0.10	-
915	379923.90	1340534.90	Аналитический метод	0.10	-
916	379924.40	1340534.30	Аналитический метод	0.10	-
917	379924.99	1340533.80	Аналитический метод	0.10	-
918	379925.66	1340533.41	Аналитический метод	0.10	-
919	379926.38	1340533.13	Аналитический метод	0.10	-
920	379927.14	1340532.98	Аналитический метод	0.10	-
921	379927.92	1340532.96	Аналитический метод	0.10	-
922	379928.69	1340533.07	Аналитический метод	0.10	-
923	379929.43	1340533.31	Аналитический метод	0.10	-
924	379930.11	1340533.67	Аналитический метод	0.10	-
925	379930.73	1340534.14	Аналитический метод	0.10	-
926	379931.26	1340534.71	Аналитический метод	0.10	-
927	379935.14	1340540.58	Аналитический метод	0.10	-
913	379977.14	1340579.09	Аналитический метод	0.10	-
Часть 51					
928	379842.62	1340256.03	Аналитический метод	0.10	-
929	379883.05	1340258.10	Аналитический метод	0.10	-
930	379933.38	1340260.68	Аналитический метод	0.10	-

3. Сведения о характерных точках части (частей) границы объекта					
Обозначение характерных точек части границы	Координаты, м		Метод определения координат характерной точки	Средняя квадратическая погрешность положения характерной точки (Mt), м	Описание обозначения точки на местности (при наличии)
	X	Y			
1	2	3	4	5	6
931	379926.74	1340328.09	Аналитический метод	0.10	-
932	379869.70	1340332.60	Аналитический метод	0.10	-
933	379861.78	1340336.84	Аналитический метод	0.10	-
934	379846.03	1340345.27	Аналитический метод	0.10	-
935	379822.66	1340323.04	Аналитический метод	0.10	-
936	379818.93	1340303.46	Аналитический метод	0.10	-
937	379813.27	1340273.76	Аналитический метод	0.10	-
938	379839.80	1340274.43	Аналитический метод	0.10	-
939	379840.71	1340255.93	Аналитический метод	0.10	-
928	379842.62	1340256.03	Аналитический метод	0.10	-
Часть 52					
940	380432.60	1340340.64	Аналитический метод	0.10	-
941	380419.04	1340381.81	Аналитический метод	0.10	-
942	380408.89	1340411.69	Аналитический метод	0.10	-
943	380394.79	1340464.97	Аналитический метод	0.10	-
944	380388.71	1340487.94	Аналитический метод	0.10	-
945	380388.56	1340488.75	Аналитический метод	0.10	-
946	380388.52	1340489.57	Аналитический метод	0.10	-
947	380388.58	1340490.39	Аналитический метод	0.10	-
948	380391.37	1340508.39	Аналитический метод	0.10	-
949	380369.44	1340507.66	Аналитический метод	0.10	-
950	380369.10	1340501.77	Аналитический метод	0.10	-
951	380369.26	1340495.62	Аналитический метод	0.10	-
952	380372.25	1340483.51	Аналитический метод	0.10	-
953	380378.55	1340457.93	Аналитический метод	0.10	-
954	380384.87	1340432.32	Аналитический метод	0.10	-

3. Сведения о характерных точках части (частей) границы объекта					
Обозначение характерных точек части границы	Координаты, м		Метод определения координат характерной точки	Средняя квадратическая погрешность положения характерной точки (Mt), м	Описание обозначения точки на местности (при наличии)
	X	Y			
1	2	3	4	5	6
955	380409.83	1340331.08	Аналитический метод	0.10	-
940	380432.60	1340340.64	Аналитический метод	0.10	-
Часть 53					
956	379828.65	1340988.87	Аналитический метод	0.10	-
957	379750.06	1340980.64	Аналитический метод	0.10	-
958	379749.33	1340980.13	Аналитический метод	0.10	-
959	379748.71	1340979.51	Аналитический метод	0.10	-
960	379748.20	1340978.79	Аналитический метод	0.10	-
961	379747.82	1340977.99	Аналитический метод	0.10	-
962	379747.59	1340977.15	Аналитический метод	0.10	-
963	379747.50	1340976.27	Аналитический метод	0.10	-
964	379747.57	1340975.39	Аналитический метод	0.10	-
965	379747.79	1340974.54	Аналитический метод	0.10	-
966	379748.15	1340973.73	Аналитический метод	0.10	-
967	379748.65	1340973.00	Аналитический метод	0.10	-
968	379763.10	1340952.21	Аналитический метод	0.10	-
969	379766.67	1340944.09	Аналитический метод	0.10	-
970	379771.82	1340905.70	Аналитический метод	0.10	-
971	379777.21	1340906.46	Аналитический метод	0.10	-
972	379776.19	1340925.32	Аналитический метод	0.10	-
973	379775.43	1340937.34	Аналитический метод	0.10	-
974	379774.56	1340953.40	Аналитический метод	0.10	-
975	379814.70	1340957.25	Аналитический метод	0.10	-
976	379831.42	1340959.18	Аналитический метод	0.10	-
956	379828.65	1340988.87	Аналитический метод	0.10	-
Часть 54					

3. Сведения о характерных точках части (частей) границы объекта					
Обозначение характерных точек части границы	Координаты, м		Метод определения координат характерной точки	Средняя квадратическая погрешность положения характерной точки (Mt), м	Описание обозначения точки на местности (при наличии)
	X	Y			
1	2	3	4	5	6
977	379686.47	1340400.43	Аналитический метод	0.10	-
978	379690.51	1340372.84	Аналитический метод	0.10	-
979	379692.60	1340364.11	Аналитический метод	0.10	-
980	379696.68	1340354.19	Аналитический метод	0.10	-
981	379703.57	1340365.91	Аналитический метод	0.10	-
982	379711.43	1340379.29	Аналитический метод	0.10	-
983	379719.28	1340392.65	Аналитический метод	0.10	-
984	379728.73	1340408.73	Аналитический метод	0.10	-
977	379686.47	1340400.43	Аналитический метод	0.10	-
Часть 55					
985	379698.28	1340935.47	Аналитический метод	0.10	-
986	379719.80	1340938.70	Аналитический метод	0.10	-
987	379719.72	1340939.63	Аналитический метод	0.10	-
988	379719.78	1340940.55	Аналитический метод	0.10	-
989	379719.98	1340941.46	Аналитический метод	0.10	-
990	379720.32	1340942.33	Аналитический метод	0.10	-
991	379735.45	1340973.62	Аналитический метод	0.10	-
992	379735.82	1340974.59	Аналитический метод	0.10	-
993	379736.01	1340975.61	Аналитический метод	0.10	-
994	379736.03	1340976.65	Аналитический метод	0.10	-
995	379735.87	1340977.68	Аналитический метод	0.10	-
996	379735.53	1340978.66	Аналитический метод	0.10	-
997	379735.03	1340979.57	Аналитический метод	0.10	-
998	379734.38	1340980.38	Аналитический метод	0.10	-
999	379707.24	1341008.78	Аналитический метод	0.10	-
1000	379707.09	1341008.96	Аналитический метод	0.10	-

3. Сведения о характерных точках части (частей) границы объекта					
Обозначение характерных точек части границы	Координаты, м		Метод определения координат характерной точки	Средняя квадратическая погрешность положения характерной точки (Mt), м	Описание обозначения точки на местности (при наличии)
	X	Y			
1	2	3	4	5	6
1001	379706.78	1341009.27	Аналитический метод	0.10	-
1002	379706.44	1341009.62	Аналитический метод	0.10	-
1003	379706.02	1341009.95	Аналитический метод	0.10	-
1004	379705.62	1341010.23	Аналитический метод	0.10	-
1005	379705.15	1341010.48	Аналитический метод	0.10	-
1006	379704.72	1341010.69	Аналитический метод	0.10	-
1007	379704.21	1341010.85	Аналитический метод	0.10	-
1008	379703.74	1341010.99	Аналитический метод	0.10	-
1009	379703.21	1341011.07	Аналитический метод	0.10	-
1010	379702.73	1341011.12	Аналитический метод	0.10	-
1011	379702.19	1341011.11	Аналитический метод	0.10	-
1012	379701.71	1341011.08	Аналитический метод	0.10	-
1013	379701.19	1341010.97	Аналитический метод	0.10	-
1014	379700.72	1341010.87	Аналитический метод	0.10	-
1015	379700.21	1341010.67	Аналитический метод	0.10	-
1016	379699.77	1341010.49	Аналитический метод	0.10	-
1017	379699.31	1341010.21	Аналитический метод	0.10	-
1018	379698.90	1341009.96	Аналитический метод	0.10	-
1019	379698.48	1341009.59	Аналитический метод	0.10	-
1020	379698.14	1341009.29	Аналитический метод	0.10	-
1021	379697.77	1341008.83	Аналитический метод	0.10	-
1022	379697.50	1341008.49	Аналитический метод	0.10	-
1023	379697.19	1341007.94	Аналитический метод	0.10	-
1024	379697.00	1341007.60	Аналитический метод	0.10	-
1025	379696.66	1341006.65	Аналитический метод	0.10	-
1026	379696.49	1341005.64	Аналитический метод	0.10	-

3. Сведения о характерных точках части (частей) границы объекта					
Обозначение характерных точек части границы	Координаты, м		Метод определения координат характерной точки	Средняя квадратическая погрешность положения характерной точки (Mt), м	Описание обозначения точки на местности (при наличии)
	X	Y			
1	2	3	4	5	6
1027	379694.85	1340986.22	Аналитический метод	0.10	-
1028	379695.21	1340952.31	Аналитический метод	0.10	-
985	379698.28	1340935.47	Аналитический метод	0.10	-
Часть 56					
1029	379622.44	1340486.82	Аналитический метод	0.10	-
1030	379627.93	1340492.43	Аналитический метод	0.10	-
1031	379622.73	1340553.11	Аналитический метод	0.10	-
1032	379616.53	1340554.31	Аналитический метод	0.10	-
1029	379622.44	1340486.82	Аналитический метод	0.10	-
Часть 57					
1033	379620.51	1340566.42	Аналитический метод	0.10	-
1034	379606.93	1340644.72	Аналитический метод	0.10	-
1035	379601.69	1340646.53	Аналитический метод	0.10	-
1036	379615.03	1340562.61	Аналитический метод	0.10	-
1033	379620.51	1340566.42	Аналитический метод	0.10	-
Часть 58					
1037	379624.67	1340479.00	Аналитический метод	0.10	-
1038	379620.49	1340422.73	Аналитический метод	0.10	-
1039	379610.62	1340374.35	Аналитический метод	0.10	-
1040	379614.75	1340375.30	Аналитический метод	0.10	-
1041	379623.28	1340421.28	Аналитический метод	0.10	-
1042	379626.84	1340454.84	Аналитический метод	0.10	-
1043	379628.24	1340481.73	Аналитический метод	0.10	-
1037	379624.67	1340479.00	Аналитический метод	0.10	-
Часть 59					
1044	379600.16	1340654.41	Аналитический метод	0.10	-
1045	379604.85	1340658.74	Аналитический метод	0.10	-

3. Сведения о характерных точках части (частей) границы объекта					
Обозначение характерных точек части границы	Координаты, м		Метод определения координат характерной точки	Средняя квадратическая погрешность положения характерной точки (Mt), м	Описание обозначения точки на местности (при наличии)
	X	Y			
1	2	3	4	5	6
1046	379603.76	1340665.01	Аналитический метод	0.10	-
1047	379606.54	1340669.81	Аналитический метод	0.10	-
1048	379602.44	1340672.34	Аналитический метод	0.10	-
1049	379583.70	1340778.57	Аналитический метод	0.10	-
1050	379577.60	1340813.18	Аналитический метод	0.10	-
1051	379574.17	1340812.96	Аналитический метод	0.10	-
1052	379576.54	1340800.69	Аналитический метод	0.10	-
1053	379579.78	1340783.88	Аналитический метод	0.10	-
1054	379577.74	1340783.49	Аналитический метод	0.10	-
1044	379600.16	1340654.41	Аналитический метод	0.10	-
Часть 60					
1055	380144.21	1339707.09	Аналитический метод	0.10	-
1056	380153.37	1339712.62	Аналитический метод	0.10	-
1057	380167.06	1339720.06	Аналитический метод	0.10	-
1058	380181.61	1339726.32	Аналитический метод	0.10	-
1059	380191.60	1339733.42	Аналитический метод	0.10	-
1060	380192.70	1339734.64	Аналитический метод	0.10	-
1061	380142.38	1339710.65	Аналитический метод	0.10	-
1062	380142.46	1339710.50	Аналитический метод	0.10	-
1055	380144.21	1339707.09	Аналитический метод	0.10	-
Часть 61					
1063	395461.75	1347521.99	Аналитический метод	0.10	-
1064	395460.55	1347546.30	Аналитический метод	0.10	-
1065	395489.79	1347559.43	Аналитический метод	0.10	-
1066	395480.77	1347640.67	Аналитический метод	0.10	-
1067	395472.45	1347648.42	Аналитический метод	0.10	-

3. Сведения о характерных точках части (частей) границы объекта					
Обозначение характерных точек части границы	Координаты, м		Метод определения координат характерной точки	Средняя квадратическая погрешность положения характерной точки (Mt), м	Описание обозначения точки на местности (при наличии)
	X	Y			
1	2	3	4	5	6
1068	395466.12	1347650.43	Аналитический метод	0.10	-
1069	395464.11	1347650.89	Аналитический метод	0.10	-
1070	395405.46	1347655.84	Аналитический метод	0.10	-
1071	395406.69	1347625.86	Аналитический метод	0.10	-
1072	395409.02	1347582.68	Аналитический метод	0.10	-
1073	395411.47	1347549.95	Аналитический метод	0.10	-
1074	395360.93	1347545.98	Аналитический метод	0.10	-
1075	395311.74	1347541.47	Аналитический метод	0.10	-
1076	395309.28	1347541.39	Аналитический метод	0.10	-
1077	395271.68	1347577.27	Аналитический метод	0.10	-
1078	395235.27	1347620.88	Аналитический метод	0.10	-
1079	395220.28	1347641.06	Аналитический метод	0.10	-
1080	395211.65	1347640.16	Аналитический метод	0.10	-
1081	395204.42	1347667.54	Аналитический метод	0.10	-
1082	395202.41	1347675.16	Аналитический метод	0.10	-
1083	395199.09	1347674.93	Аналитический метод	0.10	-
1084	395193.06	1347673.84	Аналитический метод	0.10	-
1085	395187.77	1347671.71	Аналитический метод	0.10	-
1086	395183.63	1347669.70	Аналитический метод	0.10	-
1087	395180.86	1347667.47	Аналитический метод	0.10	-
1088	395178.41	1347664.88	Аналитический метод	0.10	-
1089	395176.35	1347661.98	Аналитический метод	0.10	-
1090	395174.70	1347658.82	Аналитический метод	0.10	-
1091	395173.32	1347653.27	Аналитический метод	0.10	-
1092	395172.42	1347647.63	Аналитический метод	0.10	-
1093	395172.01	1347641.92	Аналитический метод	0.10	-

3. Сведения о характерных точках части (частей) границы объекта					
Обозначение характерных точек части границы	Координаты, м		Метод определения координат характерной точки	Средняя квадратическая погрешность положения характерной точки (Mt), м	Описание обозначения точки на местности (при наличии)
	X	Y			
1	2	3	4	5	6
1094	395172.08	1347636.20	Аналитический метод	0.10	-
1095	395172.63	1347630.51	Аналитический метод	0.10	-
1096	395173.66	1347624.89	Аналитический метод	0.10	-
1097	395196.24	1347606.00	Аналитический метод	0.10	-
1098	395197.52	1347598.04	Аналитический метод	0.10	-
1099	395210.13	1347596.05	Аналитический метод	0.10	-
1100	395215.72	1347587.68	Аналитический метод	0.10	-
1101	395221.42	1347581.66	Аналитический метод	0.10	-
1102	395162.26	1347534.45	Аналитический метод	0.10	-
1103	395143.67	1347557.76	Аналитический метод	0.10	-
1104	395104.33	1347526.40	Аналитический метод	0.10	-
1105	395110.43	1347491.92	Аналитический метод	0.10	-
1106	395142.48	1347518.62	Аналитический метод	0.10	-
1107	395145.48	1347521.08	Аналитический метод	0.10	-
1108	395170.05	1347491.51	Аналитический метод	0.10	-
1109	395252.91	1347557.61	Аналитический метод	0.10	-
1110	395258.64	1347557.42	Аналитический метод	0.10	-
1111	395262.52	1347557.59	Аналитический метод	0.10	-
1112	395266.32	1347558.40	Аналитический метод	0.10	-
1113	395293.79	1347527.94	Аналитический метод	0.10	-
1114	395326.20	1347484.88	Аналитический метод	0.10	-
1115	395331.24	1347478.24	Аналитический метод	0.10	-
1116	395338.22	1347477.35	Аналитический метод	0.10	-
1117	395341.93	1347476.88	Аналитический метод	0.10	-
1118	395331.54	1347394.90	Аналитический метод	0.10	-
1119	395331.98	1347384.76	Аналитический метод	0.10	-

3. Сведения о характерных точках части (частей) границы объекта					
Обозначение характерных точек части границы	Координаты, м		Метод определения координат характерной точки	Средняя квадратическая погрешность положения характерной точки (Mt), м	Описание обозначения точки на местности (при наличии)
	X	Y			
1	2	3	4	5	6
1120	395335.78	1347375.35	Аналитический метод	0.10	-
1121	395342.27	1347368.02	Аналитический метод	0.10	-
1122	395344.40	1347354.67	Аналитический метод	0.10	-
1123	395360.73	1347311.02	Аналитический метод	0.10	-
1124	395378.33	1347264.81	Аналитический метод	0.10	-
1125	395398.39	1347212.17	Аналитический метод	0.10	-
1126	395400.36	1347208.93	Аналитический метод	0.10	-
1127	395432.47	1347211.90	Аналитический метод	0.10	-
1128	395497.95	1347344.34	Аналитический метод	0.10	-
1129	395502.42	1347363.96	Аналитический метод	0.10	-
1130	395505.14	1347411.96	Аналитический метод	0.10	-
1131	395492.12	1347513.97	Аналитический метод	0.10	-
1063	395461.75	1347521.99	Аналитический метод	0.10	-
Часть 62					
1132	395462.23	1347666.05	Аналитический метод	0.10	-
1133	395463.38	1347666.25	Аналитический метод	0.10	-
1134	395464.48	1347666.63	Аналитический метод	0.10	-
1135	395465.51	1347667.20	Аналитический метод	0.10	-
1136	395466.42	1347667.93	Аналитический метод	0.10	-
1137	395467.19	1347668.80	Аналитический метод	0.10	-
1138	395467.81	1347669.79	Аналитический метод	0.10	-
1139	395468.25	1347670.88	Аналитический метод	0.10	-
1140	395468.50	1347672.02	Аналитический метод	0.10	-
1141	395467.99	1347707.92	Аналитический метод	0.10	-
1142	395479.40	1347765.35	Аналитический метод	0.10	-
1143	395475.03	1347795.19	Аналитический метод	0.10	-

3. Сведения о характерных точках части (частей) границы объекта					
Обозначение характерных точек части границы	Координаты, м		Метод определения координат характерной точки	Средняя квадратическая погрешность положения характерной точки (Mt), м	Описание обозначения точки на местности (при наличии)
	X	Y			
1	2	3	4	5	6
1144	395461.98	1347801.68	Аналитический метод	0.10	-
1145	395461.07	1347802.13	Аналитический метод	0.10	-
1146	395460.10	1347802.42	Аналитический метод	0.10	-
1147	395459.10	1347802.56	Аналитический метод	0.10	-
1148	395458.08	1347802.53	Аналитический метод	0.10	-
1149	395455.46	1347802.34	Аналитический метод	0.10	-
1150	395388.88	1347798.33	Аналитический метод	0.10	-
1151	395340.48	1347795.29	Аналитический метод	0.10	-
1152	395305.88	1347790.47	Аналитический метод	0.10	-
1153	395301.46	1347789.17	Аналитический метод	0.10	-
1154	395300.56	1347788.83	Аналитический метод	0.10	-
1155	395299.73	1347788.34	Аналитический метод	0.10	-
1156	395298.99	1347787.74	Аналитический метод	0.10	-
1157	395298.35	1347787.01	Аналитический метод	0.10	-
1158	395297.84	1347786.20	Аналитический метод	0.10	-
1159	395297.46	1347785.32	Аналитический метод	0.10	-
1160	395297.23	1347784.39	Аналитический метод	0.10	-
1161	395297.15	1347783.43	Аналитический метод	0.10	-
1162	395297.23	1347782.47	Аналитический метод	0.10	-
1163	395304.87	1347734.59	Аналитический метод	0.10	-
1164	395308.29	1347716.99	Аналитический метод	0.10	-
1165	395312.32	1347699.53	Аналитический метод	0.10	-
1166	395316.93	1347682.21	Аналитический метод	0.10	-
1167	395317.16	1347681.03	Аналитический метод	0.10	-
1168	395317.58	1347679.90	Аналитический метод	0.10	-
1169	395318.17	1347678.85	Аналитический метод	0.10	-

3. Сведения о характерных точках части (частей) границы объекта					
Обозначение характерных точек части границы	Координаты, м		Метод определения координат характерной точки	Средняя квадратическая погрешность положения характерной точки (Mt), м	Описание обозначения точки на местности (при наличии)
	X	Y			
1	2	3	4	5	6
1170	395318.93	1347677.91	Аналитический метод	0.10	-
1171	395319.83	1347677.11	Аналитический метод	0.10	-
1172	395320.85	1347676.47	Аналитический метод	0.10	-
1173	395321.95	1347676.00	Аналитический метод	0.10	-
1174	395323.12	1347675.71	Аналитический метод	0.10	-
1132	395462.23	1347666.05	Аналитический метод	0.10	-
Часть 63					
1175	395029.17	1347735.45	Аналитический метод	0.10	-
1176	395052.63	1347689.09	Аналитический метод	0.10	-
1177	395093.82	1347690.33	Аналитический метод	0.10	-
1178	395118.82	1347691.28	Аналитический метод	0.10	-
1179	395127.82	1347689.13	Аналитический метод	0.10	-
1180	395162.20	1347633.58	Аналитический метод	0.10	-
1181	395161.98	1347640.82	Аналитический метод	0.10	-
1182	395162.42	1347648.04	Аналитический метод	0.10	-
1183	395163.52	1347655.20	Аналитический метод	0.10	-
1184	395165.28	1347662.22	Аналитический метод	0.10	-
1185	395167.47	1347666.62	Аналитический метод	0.10	-
1186	395170.24	1347670.68	Аналитический метод	0.10	-
1187	395173.54	1347674.32	Аналитический метод	0.10	-
1188	395177.31	1347677.47	Аналитический метод	0.10	-
1189	395164.51	1347703.12	Аналитический метод	0.10	-
1190	395157.77	1347713.29	Аналитический метод	0.10	-
1191	395148.78	1347721.55	Аналитический метод	0.10	-
1192	395137.82	1347729.76	Аналитический метод	0.10	-
1193	395140.93	1347753.47	Аналитический метод	0.10	-

3. Сведения о характерных точках части (частей) границы объекта					
Обозначение характерных точек части границы	Координаты, м		Метод определения координат характерной точки	Средняя квадратическая погрешность положения характерной точки (Mt), м	Описание обозначения точки на местности (при наличии)
	X	Y			
1	2	3	4	5	6
1194	395149.94	1347764.79	Аналитический метод	0.10	-
1195	395158.84	1347781.37	Аналитический метод	0.10	-
1196	395170.51	1347790.33	Аналитический метод	0.10	-
1197	395180.46	1347804.30	Аналитический метод	0.10	-
1198	395170.20	1347809.39	Аналитический метод	0.10	-
1199	395140.71	1347823.80	Аналитический метод	0.10	-
1200	395053.60	1347866.37	Аналитический метод	0.10	-
1201	395052.19	1347857.99	Аналитический метод	0.10	-
1202	395034.80	1347765.46	Аналитический метод	0.10	-
1175	395029.17	1347735.45	Аналитический метод	0.10	-
Часть 64					
1203	395068.29	1347884.43	Аналитический метод	0.10	-
1204	395067.28	1347882.78	Аналитический метод	0.10	-
1205	395067.01	1347881.93	Аналитический метод	0.10	-
1206	395066.87	1347881.13	Аналитический метод	0.10	-
1207	395066.84	1347880.40	Аналитический метод	0.10	-
1208	395066.89	1347879.77	Аналитический метод	0.10	-
1209	395067.01	1347879.12	Аналитический метод	0.10	-
1210	395067.20	1347878.48	Аналитический метод	0.10	-
1211	395067.55	1347877.70	Аналитический метод	0.10	-
1212	395067.96	1347877.04	Аналитический метод	0.10	-
1213	395068.59	1347876.29	Аналитический метод	0.10	-
1214	395069.35	1347875.65	Аналитический метод	0.10	-
1215	395070.21	1347875.14	Аналитический метод	0.10	-
1216	395100.50	1347860.33	Аналитический метод	0.10	-
1217	395150.30	1347836.00	Аналитический метод	0.10	-

3. Сведения о характерных точках части (частей) границы объекта					
Обозначение характерных точек части границы	Координаты, м		Метод определения координат характерной точки	Средняя квадратическая погрешность положения характерной точки (Mt), м	Описание обозначения точки на местности (при наличии)
	X	Y			
1	2	3	4	5	6
1218	395151.97	1347849.59	Аналитический метод	0.10	-
1219	395159.00	1347860.59	Аналитический метод	0.10	-
1220	395173.07	1347882.60	Аналитический метод	0.10	-
1221	395189.36	1347905.67	Аналитический метод	0.10	-
1222	395199.29	1347919.74	Аналитический метод	0.10	-
1223	395199.08	1347920.74	Аналитический метод	0.10	-
1224	395198.71	1347921.70	Аналитический метод	0.10	-
1225	395198.18	1347922.57	Аналитический метод	0.10	-
1226	395197.51	1347923.35	Аналитический метод	0.10	-
1227	395196.72	1347924.00	Аналитический метод	0.10	-
1228	395195.83	1347924.50	Аналитический метод	0.10	-
1229	395194.86	1347924.85	Аналитический метод	0.10	-
1230	395191.74	1347925.98	Аналитический метод	0.10	-
1231	395185.70	1347928.16	Аналитический метод	0.10	-
1232	395177.67	1347930.64	Аналитический метод	0.10	-
1233	395161.78	1347935.52	Аналитический метод	0.10	-
1234	395157.59	1347936.76	Аналитический метод	0.10	-
1235	395140.07	1347941.95	Аналитический метод	0.10	-
1236	395129.98	1347944.94	Аналитический метод	0.10	-
1237	395128.02	1347945.73	Аналитический метод	0.10	-
1238	395126.27	1347945.90	Аналитический метод	0.10	-
1239	395124.53	1347945.80	Аналитический метод	0.10	-
1240	395122.81	1347945.41	Аналитический метод	0.10	-
1241	395121.19	1347944.76	Аналитический метод	0.10	-
1242	395119.68	1347943.86	Аналитический метод	0.10	-
1243	395118.34	1347942.74	Аналитический метод	0.10	-

3. Сведения о характерных точках части (частей) границы объекта					
Обозначение характерных точек части границы	Координаты, м		Метод определения координат характерной точки	Средняя квадратическая погрешность положения характерной точки (Mt), м	Описание обозначения точки на местности (при наличии)
	X	Y			
1	2	3	4	5	6
1244	395090.67	1347910.51	Аналитический метод	0.10	-
1245	395071.90	1347888.64	Аналитический метод	0.10	-
1203	395068.29	1347884.43	Аналитический метод	0.10	-
Часть 65					
1246	395199.43	1347946.07	Аналитический метод	0.10	-
1247	395199.79	1348012.82	Аналитический метод	0.10	-
1248	395171.62	1348019.57	Аналитический метод	0.10	-
1249	395160.48	1348050.00	Аналитический метод	0.10	-
1250	395159.00	1348123.83	Аналитический метод	0.10	-
1251	395167.26	1348180.61	Аналитический метод	0.10	-
1252	395183.88	1348224.66	Аналитический метод	0.10	-
1253	395182.29	1348224.69	Аналитический метод	0.10	-
1254	395174.88	1348224.87	Аналитический метод	0.10	-
1255	395173.29	1348224.91	Аналитический метод	0.10	-
1256	395157.52	1348183.13	Аналитический метод	0.10	-
1257	395135.80	1348101.04	Аналитический метод	0.10	-
1258	395129.59	1348031.58	Аналитический метод	0.10	-
1259	395143.44	1347996.25	Аналитический метод	0.10	-
1260	395145.22	1347984.12	Аналитический метод	0.10	-
1261	395125.26	1347953.39	Аналитический метод	0.10	-
1262	395138.10	1347949.75	Аналитический метод	0.10	-
1263	395199.35	1347932.39	Аналитический метод	0.10	-
1246	395199.43	1347946.07	Аналитический метод	0.10	-
Часть 66					
1264	395120.44	1347414.89	Аналитический метод	0.10	-
1265	395081.42	1347463.42	Аналитический метод	0.10	-

3. Сведения о характерных точках части (частей) границы объекта					
Обозначение характерных точек части границы	Координаты, м		Метод определения координат характерной точки	Средняя квадратическая погрешность положения характерной точки (Mt), м	Описание обозначения точки на местности (при наличии)
	X	Y			
1	2	3	4	5	6
1266	394988.78	1347570.51	Аналитический метод	0.10	-
1267	394983.78	1347570.54	Аналитический метод	0.10	-
1268	394983.48	1347530.55	Аналитический метод	0.10	-
1269	395004.01	1347530.39	Аналитический метод	0.10	-
1270	395010.18	1347527.42	Аналитический метод	0.10	-
1271	395089.32	1347429.25	Аналитический метод	0.10	-
1272	395150.61	1347353.46	Аналитический метод	0.10	-
1273	395161.80	1347352.22	Аналитический метод	0.10	-
1274	395164.75	1347354.56	Аналитический метод	0.10	-
1275	395148.43	1347375.88	Аналитический метод	0.10	-
1264	395120.44	1347414.89	Аналитический метод	0.10	-
Часть 67					
1276	394588.48	1347585.61	Аналитический метод	0.10	-
1277	394564.38	1347585.79	Аналитический метод	0.10	-
1278	394569.45	1347635.76	Аналитический метод	0.10	-
1279	394605.17	1347635.46	Аналитический метод	0.10	-
1280	394613.81	1347741.01	Аналитический метод	0.10	-
1281	394603.94	1347740.81	Аналитический метод	0.10	-
1282	394587.12	1347712.93	Аналитический метод	0.10	-
1283	394582.85	1347704.68	Аналитический метод	0.10	-
1284	394574.40	1347677.44	Аналитический метод	0.10	-
1285	394567.68	1347664.78	Аналитический метод	0.10	-
1286	394518.55	1347608.22	Аналитический метод	0.10	-
1287	394489.05	1347574.28	Аналитический метод	0.10	-
1288	394355.40	1347575.28	Аналитический метод	0.10	-
1289	394345.63	1347568.77	Аналитический метод	0.10	-

3. Сведения о характерных точках части (частей) границы объекта					
Обозначение характерных точек части границы	Координаты, м		Метод определения координат характерной точки	Средняя квадратическая погрешность положения характерной точки (Mt), м	Описание обозначения точки на местности (при наличии)
	X	Y			
1	2	3	4	5	6
1290	394363.53	1347489.25	Аналитический метод	0.10	-
1291	394368.55	1347444.47	Аналитический метод	0.10	-
1292	394353.40	1347428.55	Аналитический метод	0.10	-
1293	394361.73	1347404.28	Аналитический метод	0.10	-
1294	394369.44	1347396.24	Аналитический метод	0.10	-
1295	394410.66	1347423.54	Аналитический метод	0.10	-
1296	394437.05	1347454.28	Аналитический метод	0.10	-
1297	394504.18	1347517.57	Аналитический метод	0.10	-
1298	394527.44	1347529.08	Аналитический метод	0.10	-
1299	394542.69	1347533.87	Аналитический метод	0.10	-
1300	394583.49	1347533.56	Аналитический метод	0.10	-
1301	394583.79	1347573.56	Аналитический метод	0.10	-
1276	394588.48	1347585.61	Аналитический метод	0.10	-
1302	394474.05	1347544.83	Аналитический метод	0.10	-
1303	394473.84	1347545.80	Аналитический метод	0.10	-
1304	394474.81	1347546.01	Аналитический метод	0.10	-
1305	394475.03	1347545.04	Аналитический метод	0.10	-
1302	394474.05	1347544.83	Аналитический метод	0.10	-
Часть 68					
1306	394761.24	1347437.69	Аналитический метод	0.10	-
1307	394715.58	1347431.39	Аналитический метод	0.10	-
1308	394715.62	1347387.63	Аналитический метод	0.10	-
1309	394739.59	1347389.04	Аналитический метод	0.10	-
1310	394761.24	1347390.33	Аналитический метод	0.10	-
1306	394761.24	1347437.69	Аналитический метод	0.10	-
Часть 69					

3. Сведения о характерных точках части (частей) границы объекта					
Обозначение характерных точек части границы	Координаты, м		Метод определения координат характерной точки	Средняя квадратическая погрешность положения характерной точки (Mt), м	Описание обозначения точки на местности (при наличии)
	X	Y			
1	2	3	4	5	6
1311	395977.73	1348158.79	Аналитический метод	0.10	-
1312	395975.71	1348053.25	Аналитический метод	0.10	-
1313	395975.08	1348047.23	Аналитический метод	0.10	-
1314	395975.44	1348044.70	Аналитический метод	0.10	-
1315	395975.89	1348043.52	Аналитический метод	0.10	-
1316	395976.51	1348042.43	Аналитический метод	0.10	-
1317	395977.29	1348041.44	Аналитический метод	0.10	-
1318	395978.21	1348040.58	Аналитический метод	0.10	-
1319	395979.26	1348039.87	Аналитический метод	0.10	-
1320	395980.40	1348039.34	Аналитический метод	0.10	-
1321	395981.61	1348038.98	Аналитический метод	0.10	-
1322	395989.29	1348039.29	Аналитический метод	0.10	-
1323	396008.65	1348159.34	Аналитический метод	0.10	-
1311	395977.73	1348158.79	Аналитический метод	0.10	-
Часть 70					
1324	382090.58	1339725.50	Аналитический метод	0.10	-
1325	382104.16	1339761.22	Аналитический метод	0.10	-
1326	382074.16	1339778.03	Аналитический метод	0.10	-
1327	382072.36	1339778.03	Аналитический метод	0.10	-
1328	382067.61	1339778.90	Аналитический метод	0.10	-
1329	382057.80	1339780.98	Аналитический метод	0.10	-
1330	382048.50	1339780.65	Аналитический метод	0.10	-
1331	382041.85	1339782.22	Аналитический метод	0.10	-
1332	382034.21	1339791.42	Аналитический метод	0.10	-
1333	382023.42	1339809.33	Аналитический метод	0.10	-
1334	382016.76	1339823.80	Аналитический метод	0.10	-

3. Сведения о характерных точках части (частей) границы объекта					
Обозначение характерных точек части границы	Координаты, м		Метод определения координат характерной точки	Средняя квадратическая погрешность положения характерной точки (Mt), м	Описание обозначения точки на местности (при наличии)
	X	Y			
1	2	3	4	5	6
1335	382014.99	1339830.81	Аналитический метод	0.10	-
1336	382014.21	1339835.90	Аналитический метод	0.10	-
1337	382014.12	1339837.29	Аналитический метод	0.10	-
1338	382017.44	1339843.17	Аналитический метод	0.10	-
1339	382018.48	1339847.35	Аналитический метод	0.10	-
1340	382017.77	1339856.28	Аналитический метод	0.10	-
1341	382016.57	1339859.56	Аналитический метод	0.10	-
1342	382012.19	1339864.74	Аналитический метод	0.10	-
1343	382009.66	1339873.07	Аналитический метод	0.10	-
1344	382008.16	1339886.73	Аналитический метод	0.10	-
1345	382006.41	1339895.53	Аналитический метод	0.10	-
1346	382005.18	1339905.96	Аналитический метод	0.10	-
1347	382000.62	1339919.82	Аналитический метод	0.10	-
1348	381999.91	1339929.99	Аналитический метод	0.10	-
1349	382001.41	1339937.16	Аналитический метод	0.10	-
1350	382003.05	1339942.78	Аналитический метод	0.10	-
1351	382004.87	1339945.41	Аналитический метод	0.10	-
1352	382016.10	1339955.51	Аналитический метод	0.10	-
1353	382020.56	1339959.02	Аналитический метод	0.10	-
1354	382024.51	1339959.45	Аналитический метод	0.10	-
1355	382028.26	1339958.31	Аналитический метод	0.10	-
1356	382033.55	1339956.12	Аналитический метод	0.10	-
1357	382038.82	1339952.97	Аналитический метод	0.10	-
1358	382039.91	1339952.29	Аналитический метод	0.10	-
1359	382055.25	1339946.97	Аналитический метод	0.10	-
1360	382061.81	1339945.60	Аналитический метод	0.10	-

3. Сведения о характерных точках части (частей) границы объекта					
Обозначение характерных точек части границы	Координаты, м		Метод определения координат характерной точки	Средняя квадратическая погрешность положения характерной точки (Mt), м	Описание обозначения точки на местности (при наличии)
	X	Y			
1	2	3	4	5	6
1361	382077.05	1339945.41	Аналитический метод	0.10	-
1362	382085.93	1339945.41	Аналитический метод	0.10	-
1363	382093.82	1339946.91	Аналитический метод	0.10	-
1364	382101.70	1339948.05	Аналитический метод	0.10	-
1365	382105.39	1339950.07	Аналитический метод	0.10	-
1366	382108.79	1339953.40	Аналитический метод	0.10	-
1367	382110.56	1339957.17	Аналитический метод	0.10	-
1368	382111.26	1339964.35	Аналитический метод	0.10	-
1369	382109.69	1339971.91	Аналитический метод	0.10	-
1370	382109.07	1339979.45	Аналитический метод	0.10	-
1371	382111.45	1339983.64	Аналитический метод	0.10	-
1372	382112.06	1339986.38	Аналитический метод	0.10	-
1373	382112.36	1339988.74	Аналитический метод	0.10	-
1374	382109.63	1339995.40	Аналитический метод	0.10	-
1375	382080.19	1340014.35	Аналитический метод	0.10	-
1376	382066.85	1340014.70	Аналитический метод	0.10	-
1377	382031.42	1340014.35	Аналитический метод	0.10	-
1378	382008.98	1340008.03	Аналитический метод	0.10	-
1379	381996.35	1339998.90	Аналитический метод	0.10	-
1380	381981.80	1339995.06	Аналитический метод	0.10	-
1381	381967.75	1339988.57	Аналитический метод	0.10	-
1382	381962.31	1339986.10	Аналитический метод	0.10	-
1383	381955.67	1339979.62	Аналитический метод	0.10	-
1384	381948.99	1339976.98	Аналитический метод	0.10	-
1385	381936.19	1339974.55	Аналитический метод	0.10	-
1386	381925.50	1339972.95	Аналитический метод	0.10	-

3. Сведения о характерных точках части (частей) границы объекта					
Обозначение характерных точек части границы	Координаты, м		Метод определения координат характерной точки	Средняя квадратическая погрешность положения характерной точки (Mt), м	Описание обозначения точки на местности (при наличии)
	X	Y			
1	2	3	4	5	6
1387	381917.77	1339975.07	Аналитический метод	0.10	-
1388	381911.46	1339978.39	Аналитический метод	0.10	-
1389	381911.04	1339978.88	Аналитический метод	0.10	-
1390	381908.10	1339979.16	Аналитический метод	0.10	-
1391	381907.97	1339982.52	Аналитический метод	0.10	-
1392	381907.61	1339982.96	Аналитический метод	0.10	-
1393	381906.90	1339985.41	Аналитический метод	0.10	-
1394	381906.74	1339993.47	Аналитический метод	0.10	-
1395	381907.36	1339999.66	Аналитический метод	0.10	-
1396	381907.14	1340005.96	Аналитический метод	0.10	-
1397	381903.75	1340017.15	Аналитический метод	0.10	-
1398	381903.23	1340025.57	Аналитический метод	0.10	-
1399	381902.71	1340032.59	Аналитический метод	0.10	-
1400	381902.71	1340042.94	Аналитический метод	0.10	-
1401	381902.86	1340057.67	Аналитический метод	0.10	-
1402	381902.71	1340066.45	Аналитический метод	0.10	-
1403	381901.81	1340078.02	Аналитический метод	0.10	-
1404	381899.01	1340092.21	Аналитический метод	0.10	-
1405	381896.56	1340111.86	Аналитический метод	0.10	-
1406	381894.82	1340126.59	Аналитический метод	0.10	-
1407	381891.47	1340141.85	Аналитический метод	0.10	-
1408	381889.37	1340162.02	Аналитический метод	0.10	-
1409	381889.55	1340184.64	Аналитический метод	0.10	-
1410	381894.30	1340223.05	Аналитический метод	0.10	-
1411	381895.50	1340240.42	Аналитический метод	0.10	-
1412	381896.91	1340248.48	Аналитический метод	0.10	-

3. Сведения о характерных точках части (частей) границы объекта					
Обозначение характерных точек части границы	Координаты, м		Метод определения координат характерной точки	Средняя квадратическая погрешность положения характерной точки (Mt), м	Описание обозначения точки на местности (при наличии)
	X	Y			
1	2	3	4	5	6
1413	381901.65	1340264.44	Аналитический метод	0.10	-
1414	381904.62	1340271.27	Аналитический метод	0.10	-
1415	381907.97	1340278.29	Аналитический метод	0.10	-
1416	381916.38	1340284.96	Аналитический метод	0.10	-
1417	381923.56	1340291.96	Аналитический метод	0.10	-
1418	381926.72	1340297.58	Аналитический метод	0.10	-
1419	381929.70	1340304.42	Аналитический метод	0.10	-
1420	381934.45	1340312.32	Аналитический метод	0.10	-
1421	381937.95	1340318.28	Аналитический метод	0.10	-
1422	381944.07	1340323.89	Аналитический метод	0.10	-
1423	381956.36	1340331.43	Аналитический метод	0.10	-
1424	381963.42	1340332.93	Аналитический метод	0.10	-
1425	381966.13	1340332.83	Аналитический метод	0.10	-
1426	381969.99	1340333.71	Аналитический метод	0.10	-
1427	381974.73	1340334.06	Аналитический метод	0.10	-
1428	381980.61	1340333.54	Аналитический метод	0.10	-
1429	381990.82	1340334.75	Аналитический метод	0.10	-
1430	382001.33	1340339.13	Аналитический метод	0.10	-
1431	382005.90	1340346.51	Аналитический метод	0.10	-
1432	382005.19	1340357.21	Аналитический метод	0.10	-
1433	381984.44	1340368.90	Аналитический метод	0.10	-
1434	381984.72	1340366.14	Аналитический метод	0.10	-
1435	381986.34	1340350.12	Аналитический метод	0.10	-
1436	381980.01	1340347.24	Аналитический метод	0.10	-
1437	381963.10	1340344.61	Аналитический метод	0.10	-
1438	381940.42	1340336.27	Аналитический метод	0.10	-

3. Сведения о характерных точках части (частей) границы объекта					
Обозначение характерных точек части границы	Координаты, м		Метод определения координат характерной точки	Средняя квадратическая погрешность положения характерной точки (Mt), м	Описание обозначения точки на местности (при наличии)
	X	Y			
1	2	3	4	5	6
1439	381938.95	1340335.45	Аналитический метод	0.10	-
1440	381925.23	1340327.83	Аналитический метод	0.10	-
1441	381917.51	1340320.12	Аналитический метод	0.10	-
1442	381905.65	1340305.60	Аналитический метод	0.10	-
1443	381900.14	1340296.61	Аналитический метод	0.10	-
1444	381886.87	1340261.80	Аналитический метод	0.10	-
1445	381873.85	1340222.80	Аналитический метод	0.10	-
1446	381870.71	1340215.81	Аналитический метод	0.10	-
1447	381869.69	1340213.53	Аналитический метод	0.10	-
1448	381866.98	1340207.48	Аналитический метод	0.10	-
1449	381864.13	1340196.56	Аналитический метод	0.10	-
1450	381862.38	1340173.21	Аналитический метод	0.10	-
1451	381863.62	1340151.83	Аналитический метод	0.10	-
1452	381869.60	1340117.18	Аналитический метод	0.10	-
1453	381871.45	1340100.14	Аналитический метод	0.10	-
1454	381871.60	1340082.86	Аналитический метод	0.10	-
1455	381871.61	1340081.63	Аналитический метод	0.10	-
1456	381877.29	1340082.62	Аналитический метод	0.10	-
1457	381878.37	1340073.63	Аналитический метод	0.10	-
1458	381871.67	1340074.56	Аналитический метод	0.10	-
1459	381871.67	1340074.28	Аналитический метод	0.10	-
1460	381872.27	1340057.96	Аналитический метод	0.10	-
1461	381881.67	1340056.23	Аналитический метод	0.10	-
1462	381883.56	1340049.37	Аналитический метод	0.10	-
1463	381883.32	1340036.74	Аналитический метод	0.10	-
1464	381886.90	1340010.08	Аналитический метод	0.10	-

3. Сведения о характерных точках части (частей) границы объекта					
Обозначение характерных точек части границы	Координаты, м		Метод определения координат характерной точки	Средняя квадратическая погрешность положения характерной точки (Mt), м	Описание обозначения точки на местности (при наличии)
	X	Y			
1	2	3	4	5	6
1465	381887.01	1340009.30	Аналитический метод	0.10	-
1466	381890.45	1339983.68	Аналитический метод	0.10	-
1467	381873.72	1339977.32	Аналитический метод	0.10	-
1468	381872.21	1339976.75	Аналитический метод	0.10	-
1469	381876.40	1339966.24	Аналитический метод	0.10	-
1470	381883.30	1339954.39	Аналитический метод	0.10	-
1471	381893.54	1339945.34	Аналитический метод	0.10	-
1472	381908.13	1339940.04	Аналитический метод	0.10	-
1473	381909.97	1339940.70	Аналитический метод	0.10	-
1474	381912.42	1339941.52	Аналитический метод	0.10	-
1475	381919.31	1339943.81	Аналитический метод	0.10	-
1476	381927.88	1339946.42	Аналитический метод	0.10	-
1477	381932.28	1339944.79	Аналитический метод	0.10	-
1478	381936.90	1339940.89	Аналитический метод	0.10	-
1479	381949.18	1339945.01	Аналитический метод	0.10	-
1480	381969.15	1339955.32	Аналитический метод	0.10	-
1481	381985.81	1339966.58	Аналитический метод	0.10	-
1482	381977.64	1339983.72	Аналитический метод	0.10	-
1483	381993.63	1339989.83	Аналитический метод	0.10	-
1484	381995.55	1339990.56	Аналитический метод	0.10	-
1485	381999.82	1339992.19	Аналитический метод	0.10	-
1486	382020.52	1339996.34	Аналитический метод	0.10	-
1487	382035.82	1339999.41	Аналитический метод	0.10	-
1488	382035.63	1340000.47	Аналитический метод	0.10	-
1489	382047.31	1340005.55	Аналитический метод	0.10	-
1490	382054.03	1340003.16	Аналитический метод	0.10	-

3. Сведения о характерных точках части (частей) границы объекта					
Обозначение характерных точек части границы	Координаты, м		Метод определения координат характерной точки	Средняя квадратическая погрешность положения характерной точки (Mt), м	Описание обозначения точки на местности (при наличии)
	X	Y			
1	2	3	4	5	6
1491	382063.05	1339995.62	Аналитический метод	0.10	-
1492	382084.53	1339977.65	Аналитический метод	0.10	-
1493	382087.00	1339975.58	Аналитический метод	0.10	-
1494	382086.88	1339960.66	Аналитический метод	0.10	-
1495	382061.48	1339967.14	Аналитический метод	0.10	-
1496	382049.04	1339968.25	Аналитический метод	0.10	-
1497	382046.66	1339967.51	Аналитический метод	0.10	-
1498	382033.69	1339971.62	Аналитический метод	0.10	-
1499	382033.38	1339974.75	Аналитический метод	0.10	-
1500	382026.95	1339974.88	Аналитический метод	0.10	-
1501	382024.71	1339974.92	Аналитический метод	0.10	-
1502	382009.95	1339971.44	Аналитический метод	0.10	-
1503	381994.36	1339948.65	Аналитический метод	0.10	-
1504	381980.72	1339943.99	Аналитический метод	0.10	-
1505	381977.72	1339911.07	Аналитический метод	0.10	-
1506	381977.88	1339885.05	Аналитический метод	0.10	-
1507	381977.99	1339883.33	Аналитический метод	0.10	-
1508	381983.25	1339886.15	Аналитический метод	0.10	-
1509	382001.82	1339891.13	Аналитический метод	0.10	-
1510	382012.56	1339863.32	Аналитический метод	0.10	-
1511	381985.95	1339853.70	Аналитический метод	0.10	-
1512	381981.56	1339852.11	Аналитический метод	0.10	-
1513	381982.58	1339848.31	Аналитический метод	0.10	-
1514	381983.34	1339845.45	Аналитический метод	0.10	-
1515	381983.87	1339843.78	Аналитический метод	0.10	-
1516	381984.33	1339842.63	Аналитический метод	0.10	-

3. Сведения о характерных точках части (частей) границы объекта					
Обозначение характерных точек части границы	Координаты, м		Метод определения координат характерной точки	Средняя квадратическая погрешность положения характерной точки (Mt), м	Описание обозначения точки на местности (при наличии)
	X	Y			
1	2	3	4	5	6
1517	381986.44	1339837.79	Аналитический метод	0.10	-
1518	381987.89	1339834.46	Аналитический метод	0.10	-
1519	381988.41	1339833.37	Аналитический метод	0.10	-
1520	381992.55	1339825.28	Аналитический метод	0.10	-
1521	382004.58	1339801.71	Аналитический метод	0.10	-
1522	382005.15	1339800.67	Аналитический метод	0.10	-
1523	382005.44	1339800.90	Аналитический метод	0.10	-
1524	382010.85	1339803.18	Аналитический метод	0.10	-
1525	382015.47	1339805.12	Аналитический метод	0.10	-
1526	382020.24	1339795.95	Аналитический метод	0.10	-
1527	382039.20	1339780.43	Аналитический метод	0.10	-
1528	382041.98	1339762.18	Аналитический метод	0.10	-
1529	382043.64	1339757.21	Аналитический метод	0.10	-
1530	382049.44	1339759.06	Аналитический метод	0.10	-
1531	382056.48	1339761.31	Аналитический метод	0.10	-
1532	382061.87	1339743.00	Аналитический метод	0.10	-
1533	382067.67	1339739.47	Аналитический метод	0.10	-
1534	382068.28	1339739.09	Аналитический метод	0.10	-
1535	382083.35	1339729.92	Аналитический метод	0.10	-
1324	382090.58	1339725.50	Аналитический метод	0.10	-
Часть 71					
1536	377175.95	1344244.88	Аналитический метод	0.10	-
1537	377217.62	1344246.75	Аналитический метод	0.10	-
1538	377235.71	1344248.78	Аналитический метод	0.10	-
1539	377241.69	1344268.40	Аналитический метод	0.10	-
1540	377242.27	1344290.51	Аналитический метод	0.10	-

3. Сведения о характерных точках части (частей) границы объекта					
Обозначение характерных точек части границы	Координаты, м		Метод определения координат характерной точки	Средняя квадратическая погрешность положения характерной точки (Mt), м	Описание обозначения точки на местности (при наличии)
	X	Y			
1	2	3	4	5	6
1541	377241.79	1344303.44	Аналитический метод	0.10	-
1542	377241.34	1344303.49	Аналитический метод	0.10	-
1543	377223.35	1344305.34	Аналитический метод	0.10	-
1544	377214.29	1344308.52	Аналитический метод	0.10	-
1545	377184.47	1344326.04	Аналитический метод	0.10	-
1546	377167.59	1344309.16	Аналитический метод	0.10	-
1536	377175.95	1344244.88	Аналитический метод	0.10	-
Часть 72					
1547	378921.38	1341510.99	Аналитический метод	0.10	-
1548	378922.91	1341519.44	Аналитический метод	0.10	-
1549	378928.95	1341542.11	Аналитический метод	0.10	-
1550	378938.02	1341563.33	Аналитический метод	0.10	-
1551	378937.81	1341566.06	Аналитический метод	0.10	-
1552	378937.55	1341569.41	Аналитический метод	0.10	-
1553	378935.89	1341569.61	Аналитический метод	0.10	-
1554	378906.67	1341562.63	Аналитический метод	0.10	-
1555	378909.44	1341544.42	Аналитический метод	0.10	-
1556	378915.27	1341504.52	Аналитический метод	0.10	-
1557	378918.74	1341484.48	Аналитический метод	0.10	-
1547	378921.38	1341510.99	Аналитический метод	0.10	-
Часть 73					
1558	380400.26	1342856.46	Аналитический метод	0.10	-
1559	380409.74	1342850.27	Аналитический метод	0.10	-
1560	380412.44	1342847.83	Аналитический метод	0.10	-
1561	380413.13	1342847.20	Аналитический метод	0.10	-
1562	380418.14	1342842.67	Аналитический метод	0.10	-

3. Сведения о характерных точках части (частей) границы объекта					
Обозначение характерных точек части границы	Координаты, м		Метод определения координат характерной точки	Средняя квадратическая погрешность положения характерной точки (Mt), м	Описание обозначения точки на местности (при наличии)
	X	Y			
1	2	3	4	5	6
1563	380428.74	1342835.87	Аналитический метод	0.10	-
1564	380433.54	1342828.27	Аналитический метод	0.10	-
1565	380435.32	1342826.49	Аналитический метод	0.10	-
1566	380438.89	1342825.65	Аналитический метод	0.10	-
1567	380440.61	1342825.93	Аналитический метод	0.10	-
1568	380451.91	1342827.77	Аналитический метод	0.10	-
1569	380453.83	1342828.34	Аналитический метод	0.10	-
1570	380465.53	1342832.56	Аналитический метод	0.10	-
1571	380465.91	1342832.73	Аналитический метод	0.10	-
1572	380468.09	1342833.68	Аналитический метод	0.10	-
1573	380478.44	1342839.11	Аналитический метод	0.10	-
1574	380483.54	1342842.38	Аналитический метод	0.10	-
1575	380487.05	1342844.62	Аналитический метод	0.10	-
1576	380487.17	1342844.69	Аналитический метод	0.10	-
1577	380487.33	1342844.77	Аналитический метод	0.10	-
1578	380493.93	1342847.25	Аналитический метод	0.10	-
1579	380498.54	1342849.67	Аналитический метод	0.10	-
1580	380499.96	1342848.89	Аналитический метод	0.10	-
1581	380505.37	1342845.93	Аналитический метод	0.10	-
1582	380525.08	1342835.13	Аналитический метод	0.10	-
1583	380526.95	1342837.48	Аналитический метод	0.10	-
1584	380528.85	1342839.87	Аналитический метод	0.10	-
1585	380529.94	1342841.23	Аналитический метод	0.10	-
1586	380522.26	1342847.17	Аналитический метод	0.10	-
1587	380503.22	1342866.10	Аналитический метод	0.10	-
1588	380502.36	1342854.53	Аналитический метод	0.10	-

3. Сведения о характерных точках части (частей) границы объекта					
Обозначение характерных точек части границы	Координаты, м		Метод определения координат характерной точки	Средняя квадратическая погрешность положения характерной точки (Mt), м	Описание обозначения точки на местности (при наличии)
	X	Y			
1	2	3	4	5	6
1589	380492.87	1342860.49	Аналитический метод	0.10	-
1590	380492.21	1342860.90	Аналитический метод	0.10	-
1591	380489.28	1342862.74	Аналитический метод	0.10	-
1592	380485.75	1342864.96	Аналитический метод	0.10	-
1593	380485.17	1342865.32	Аналитический метод	0.10	-
1594	380484.31	1342865.86	Аналитический метод	0.10	-
1595	380482.45	1342867.13	Аналитический метод	0.10	-
1596	380476.04	1342861.32	Аналитический метод	0.10	-
1597	380463.66	1342850.11	Аналитический метод	0.10	-
1598	380450.63	1342838.30	Аналитический метод	0.10	-
1599	380443.74	1342843.76	Аналитический метод	0.10	-
1600	380442.68	1342845.85	Аналитический метод	0.10	-
1601	380439.40	1342849.11	Аналитический метод	0.10	-
1602	380428.11	1342856.95	Аналитический метод	0.10	-
1603	380423.48	1342852.72	Аналитический метод	0.10	-
1604	380405.98	1342863.87	Аналитический метод	0.10	-
1605	380403.41	1342860.54	Аналитический метод	0.10	-
1606	380401.23	1342857.72	Аналитический метод	0.10	-
1558	380400.26	1342856.46	Аналитический метод	0.10	-
Часть 74					
1607	380399.85	1342856.71	Аналитический метод	0.10	-
1608	380398.82	1342857.32	Аналитический метод	0.10	-
1609	380383.95	1342866.19	Аналитический метод	0.10	-
1610	380390.02	1342875.81	Аналитический метод	0.10	-
1611	380389.85	1342875.82	Аналитический метод	0.10	-
1612	380376.41	1342875.13	Аналитический метод	0.10	-

3. Сведения о характерных точках части (частей) границы объекта					
Обозначение характерных точек части границы	Координаты, м		Метод определения координат характерной точки	Средняя квадратическая погрешность положения характерной точки (Mt), м	Описание обозначения точки на местности (при наличии)
	X	Y			
1	2	3	4	5	6
1613	380369.47	1342873.28	Аналитический метод	0.10	-
1614	380362.11	1342872.43	Аналитический метод	0.10	-
1615	380356.34	1342871.85	Аналитический метод	0.10	-
1616	380351.34	1342870.36	Аналитический метод	0.10	-
1617	380349.61	1342871.54	Аналитический метод	0.10	-
1618	380346.99	1342865.54	Аналитический метод	0.10	-
1619	380325.77	1342868.44	Аналитический метод	0.10	-
1620	380326.88	1342870.99	Аналитический метод	0.10	-
1621	380320.28	1342871.99	Аналитический метод	0.10	-
1622	380319.88	1342875.18	Аналитический метод	0.10	-
1623	380302.90	1342876.45	Аналитический метод	0.10	-
1624	380301.58	1342886.34	Аналитический метод	0.10	-
1625	380300.76	1342889.90	Аналитический метод	0.10	-
1626	380296.51	1342903.70	Аналитический метод	0.10	-
1627	380295.68	1342912.95	Аналитический метод	0.10	-
1628	380296.80	1342939.00	Аналитический метод	0.10	-
1629	380296.91	1342969.33	Аналитический метод	0.10	-
1630	380296.73	1342976.20	Аналитический метод	0.10	-
1631	380296.70	1342977.44	Аналитический метод	0.10	-
1632	380295.12	1342986.78	Аналитический метод	0.10	-
1633	380293.07	1342995.91	Аналитический метод	0.10	-
1634	380288.81	1343007.81	Аналитический метод	0.10	-
1635	380290.75	1343016.06	Аналитический метод	0.10	-
1636	380290.11	1343016.42	Аналитический метод	0.10	-
1637	380285.13	1343019.28	Аналитический метод	0.10	-
1638	380283.87	1343020.10	Аналитический метод	0.10	-

3. Сведения о характерных точках части (частей) границы объекта					
Обозначение характерных точек части границы	Координаты, м		Метод определения координат характерной точки	Средняя квадратическая погрешность положения характерной точки (Mt), м	Описание обозначения точки на местности (при наличии)
	X	Y			
1	2	3	4	5	6
1639	380281.53	1343021.63	Аналитический метод	0.10	-
1640	380258.55	1343036.61	Аналитический метод	0.10	-
1641	380259.70	1343039.78	Аналитический метод	0.10	-
1642	380258.46	1343040.27	Аналитический метод	0.10	-
1643	380243.04	1343044.37	Аналитический метод	0.10	-
1644	380240.23	1343030.67	Аналитический метод	0.10	-
1645	380248.43	1343028.44	Аналитический метод	0.10	-
1646	380269.34	1343022.77	Аналитический метод	0.10	-
1647	380288.55	1342995.02	Аналитический метод	0.10	-
1648	380289.61	1342980.54	Аналитический метод	0.10	-
1649	380292.34	1342943.27	Аналитический метод	0.10	-
1650	380290.34	1342912.27	Аналитический метод	0.10	-
1651	380289.79	1342904.96	Аналитический метод	0.10	-
1652	380289.78	1342904.77	Аналитический метод	0.10	-
1653	380288.84	1342892.27	Аналитический метод	0.10	-
1654	380292.34	1342865.77	Аналитический метод	0.10	-
1655	380302.74	1342857.47	Аналитический метод	0.10	-
1656	380306.73	1342857.43	Аналитический метод	0.10	-
1657	380313.79	1342857.35	Аналитический метод	0.10	-
1658	380320.74	1342857.27	Аналитический метод	0.10	-
1659	380328.06	1342860.17	Аналитический метод	0.10	-
1660	380329.34	1342860.67	Аналитический метод	0.10	-
1661	380342.94	1342858.07	Аналитический метод	0.10	-
1662	380351.14	1342850.87	Аналитический метод	0.10	-
1663	380358.74	1342856.27	Аналитический метод	0.10	-
1664	380382.90	1342856.38	Аналитический метод	0.10	-

3. Сведения о характерных точках части (частей) границы объекта					
Обозначение характерных точек части границы	Координаты, м		Метод определения координат характерной точки	Средняя квадратическая погрешность положения характерной точки (Mt), м	Описание обозначения точки на местности (при наличии)
	X	Y			
1	2	3	4	5	6
1607	380399.85	1342856.71	Аналитический метод	0.10	-
Часть 75					
1665	380475.28	1342829.20	Аналитический метод	0.10	-
1666	380452.88	1342821.40	Аналитический метод	0.10	-
1667	380445.32	1342820.66	Аналитический метод	0.10	-
1668	380444.80	1342820.61	Аналитический метод	0.10	-
1669	380432.48	1342819.40	Аналитический метод	0.10	-
1670	380428.88	1342822.00	Аналитический метод	0.10	-
1671	380424.28	1342830.60	Аналитический метод	0.10	-
1672	380419.28	1342834.80	Аналитический метод	0.10	-
1673	380413.08	1342837.60	Аналитический метод	0.10	-
1674	380408.28	1342842.40	Аналитический метод	0.10	-
1675	380401.68	1342850.20	Аналитический метод	0.10	-
1676	380390.20	1342849.39	Аналитический метод	0.10	-
1677	380367.48	1342847.80	Аналитический метод	0.10	-
1678	380364.88	1342845.80	Аналитический метод	0.10	-
1679	380364.48	1342840.80	Аналитический метод	0.10	-
1680	380364.88	1342835.60	Аналитический метод	0.10	-
1681	380358.88	1342831.00	Аналитический метод	0.10	-
1682	380349.68	1342832.20	Аналитический метод	0.10	-
1683	380345.71	1342835.96	Аналитический метод	0.10	-
1684	380345.61	1342836.06	Аналитический метод	0.10	-
1685	380342.08	1342839.40	Аналитический метод	0.10	-
1686	380337.48	1342848.80	Аналитический метод	0.10	-
1687	380331.68	1342850.60	Аналитический метод	0.10	-
1688	380325.08	1342850.00	Аналитический метод	0.10	-

3. Сведения о характерных точках части (частей) границы объекта					
Обозначение характерных точек части границы	Координаты, м		Метод определения координат характерной точки	Средняя квадратическая погрешность положения характерной точки (Mt), м	Описание обозначения точки на местности (при наличии)
	X	Y			
1	2	3	4	5	6
1689	380311.28	1342851.00	Аналитический метод	0.10	-
1690	380288.18	1342847.40	Аналитический метод	0.10	-
1691	380277.68	1342831.90	Аналитический метод	0.10	-
1692	380275.63	1342830.36	Аналитический метод	0.10	-
1693	380275.38	1342830.17	Аналитический метод	0.10	-
1694	380261.68	1342819.90	Аналитический метод	0.10	-
1695	380242.68	1342815.40	Аналитический метод	0.10	-
1696	380222.68	1342815.40	Аналитический метод	0.10	-
1697	380207.06	1342810.45	Аналитический метод	0.10	-
1698	380206.76	1342810.35	Аналитический метод	0.10	-
1699	380202.18	1342808.90	Аналитический метод	0.10	-
1700	380187.18	1342803.90	Аналитический метод	0.10	-
1701	380169.68	1342802.40	Аналитический метод	0.10	-
1702	380147.68	1342802.40	Аналитический метод	0.10	-
1703	380137.66	1342799.06	Аналитический метод	0.10	-
1704	380137.35	1342798.96	Аналитический метод	0.10	-
1705	380134.18	1342797.90	Аналитический метод	0.10	-
1706	380128.70	1342791.32	Аналитический метод	0.10	-
1707	380124.18	1342785.90	Аналитический метод	0.10	-
1708	380110.94	1342768.65	Аналитический метод	0.10	-
1709	380107.68	1342764.40	Аналитический метод	0.10	-
1710	380095.18	1342746.90	Аналитический метод	0.10	-
1711	380085.68	1342722.90	Аналитический метод	0.10	-
1712	380080.18	1342703.90	Аналитический метод	0.10	-
1713	380080.67	1342679.51	Аналитический метод	0.10	-
1714	380080.68	1342678.90	Аналитический метод	0.10	-

3. Сведения о характерных точках части (частей) границы объекта					
Обозначение характерных точек части границы	Координаты, м		Метод определения координат характерной точки	Средняя квадратическая погрешность положения характерной точки (Mt), м	Описание обозначения точки на местности (при наличии)
	X	Y			
1	2	3	4	5	6
1715	380089.68	1342659.90	Аналитический метод	0.10	-
1716	380105.18	1342644.40	Аналитический метод	0.10	-
1717	380114.68	1342629.90	Аналитический метод	0.10	-
1718	380130.18	1342602.90	Аналитический метод	0.10	-
1719	380145.17	1342600.68	Аналитический метод	0.10	-
1720	380145.48	1342600.63	Аналитический метод	0.10	-
1721	380157.18	1342598.90	Аналитический метод	0.10	-
1722	380183.18	1342591.40	Аналитический метод	0.10	-
1723	380205.68	1342578.40	Аналитический метод	0.10	-
1724	380228.68	1342563.40	Аналитический метод	0.10	-
1725	380246.95	1342557.31	Аналитический метод	0.10	-
1726	380255.68	1342554.40	Аналитический метод	0.10	-
1727	380289.68	1342552.40	Аналитический метод	0.10	-
1728	380326.68	1342555.40	Аналитический метод	0.10	-
1729	380342.35	1342557.97	Аналитический метод	0.10	-
1730	380342.83	1342558.05	Аналитический метод	0.10	-
1731	380357.18	1342560.40	Аналитический метод	0.10	-
1732	380377.68	1342556.40	Аналитический метод	0.10	-
1733	380398.18	1342542.90	Аналитический метод	0.10	-
1734	380400.85	1342534.12	Аналитический метод	0.10	-
1735	380409.07	1342544.69	Аналитический метод	0.10	-
1736	380411.21	1342547.44	Аналитический метод	0.10	-
1737	380402.63	1342554.11	Аналитический метод	0.10	-
1738	380382.76	1342569.56	Аналитический метод	0.10	-
1739	380371.73	1342578.13	Аналитический метод	0.10	-
1740	380368.48	1342573.95	Аналитический метод	0.10	-

3. Сведения о характерных точках части (частей) границы объекта					
Обозначение характерных точек части границы	Координаты, м		Метод определения координат характерной точки	Средняя квадратическая погрешность положения характерной точки (Mt), м	Описание обозначения точки на местности (при наличии)
	X	Y			
1	2	3	4	5	6
1741	380360.87	1342564.17	Аналитический метод	0.10	-
1742	380349.75	1342564.30	Аналитический метод	0.10	-
1743	380324.58	1342564.46	Аналитический метод	0.10	-
1744	380300.39	1342574.23	Аналитический метод	0.10	-
1745	380289.03	1342578.82	Аналитический метод	0.10	-
1746	380282.53	1342581.44	Аналитический метод	0.10	-
1747	380255.49	1342591.19	Аналитический метод	0.10	-
1748	380209.68	1342607.71	Аналитический метод	0.10	-
1749	380202.35	1342610.74	Аналитический метод	0.10	-
1750	380191.78	1342615.10	Аналитический метод	0.10	-
1751	380176.17	1342621.54	Аналитический метод	0.10	-
1752	380156.19	1342629.69	Аналитический метод	0.10	-
1753	380150.82	1342631.88	Аналитический метод	0.10	-
1754	380142.27	1342635.37	Аналитический метод	0.10	-
1755	380137.23	1342637.78	Аналитический метод	0.10	-
1756	380132.60	1342640.00	Аналитический метод	0.10	-
1757	380128.07	1342644.13	Аналитический метод	0.10	-
1758	380127.93	1342644.26	Аналитический метод	0.10	-
1759	380092.89	1342676.23	Аналитический метод	0.10	-
1760	380091.51	1342678.34	Аналитический метод	0.10	-
1761	380090.88	1342679.30	Аналитический метод	0.10	-
1762	380089.59	1342679.82	Аналитический метод	0.10	-
1763	380083.99	1342691.51	Аналитический метод	0.10	-
1764	380082.54	1342704.40	Аналитический метод	0.10	-
1765	380090.68	1342727.37	Аналитический метод	0.10	-
1766	380116.11	1342767.41	Аналитический метод	0.10	-

3. Сведения о характерных точках части (частей) границы объекта					
Обозначение характерных точек части границы	Координаты, м		Метод определения координат характерной точки	Средняя квадратическая погрешность положения характерной точки (Mt), м	Описание обозначения точки на местности (при наличии)
	X	Y			
1	2	3	4	5	6
1767	380125.80	1342777.34	Аналитический метод	0.10	-
1768	380148.70	1342754.65	Аналитический метод	0.10	-
1769	380155.21	1342748.44	Аналитический метод	0.10	-
1770	380156.26	1342747.36	Аналитический метод	0.10	-
1771	380160.35	1342743.45	Аналитический метод	0.10	-
1772	380174.38	1342756.11	Аналитический метод	0.10	-
1773	380183.92	1342766.61	Аналитический метод	0.10	-
1774	380179.46	1342785.15	Аналитический метод	0.10	-
1775	380176.69	1342798.84	Аналитический метод	0.10	-
1776	380198.16	1342798.89	Аналитический метод	0.10	-
1777	380224.22	1342797.15	Аналитический метод	0.10	-
1778	380233.61	1342797.43	Аналитический метод	0.10	-
1779	380240.21	1342798.11	Аналитический метод	0.10	-
1780	380241.36	1342799.89	Аналитический метод	0.10	-
1781	380244.69	1342804.13	Аналитический метод	0.10	-
1782	380247.14	1342806.10	Аналитический метод	0.10	-
1783	380250.49	1342807.17	Аналитический метод	0.10	-
1784	380274.28	1342816.18	Аналитический метод	0.10	-
1785	380279.10	1342812.29	Аналитический метод	0.10	-
1786	380295.25	1342833.56	Аналитический метод	0.10	-
1787	380327.75	1342832.65	Аналитический метод	0.10	-
1788	380335.16	1342824.65	Аналитический метод	0.10	-
1789	380344.00	1342824.08	Аналитический метод	0.10	-
1790	380368.63	1342819.40	Аналитический метод	0.10	-
1791	380369.43	1342819.58	Аналитический метод	0.10	-
1792	380380.98	1342832.06	Аналитический метод	0.10	-

3. Сведения о характерных точках части (частей) границы объекта					
Обозначение характерных точек части границы	Координаты, м		Метод определения координат характерной точки	Средняя квадратическая погрешность положения характерной точки (Mt), м	Описание обозначения точки на местности (при наличии)
	X	Y			
1	2	3	4	5	6
1793	380387.48	1342833.14	Аналитический метод	0.10	-
1794	380410.98	1342813.97	Аналитический метод	0.10	-
1795	380425.93	1342805.17	Аналитический метод	0.10	-
1796	380445.68	1342802.43	Аналитический метод	0.10	-
1797	380457.34	1342805.39	Аналитический метод	0.10	-
1798	380468.00	1342808.59	Аналитический метод	0.10	-
1799	380467.73	1342810.35	Аналитический метод	0.10	-
1800	380476.03	1342811.86	Аналитический метод	0.10	-
1801	380506.57	1342825.96	Аналитический метод	0.10	-
1802	380516.26	1342819.15	Аналитический метод	0.10	-
1803	380517.09	1342819.30	Аналитический метод	0.10	-
1804	380517.32	1342819.95	Аналитический метод	0.10	-
1805	380520.97	1342829.98	Аналитический метод	0.10	-
1806	380498.88	1342841.60	Аналитический метод	0.10	-
1665	380475.28	1342829.20	Аналитический метод	0.10	-
Часть 76					
1807	380620.24	1342409.78	Аналитический метод	0.10	-
1808	380603.48	1342435.89	Аналитический метод	0.10	-
1809	380575.17	1342480.81	Аналитический метод	0.10	-
1810	380566.04	1342501.59	Аналитический метод	0.10	-
1811	380558.27	1342513.88	Аналитический метод	0.10	-
1812	380549.37	1342525.19	Аналитический метод	0.10	-
1813	380545.76	1342524.46	Аналитический метод	0.10	-
1814	380523.72	1342520.00	Аналитический метод	0.10	-
1815	380521.27	1342519.51	Аналитический метод	0.10	-
1816	380501.79	1342513.97	Аналитический метод	0.10	-

3. Сведения о характерных точках части (частей) границы объекта					
Обозначение характерных точек части границы	Координаты, м		Метод определения координат характерной точки	Средняя квадратическая погрешность положения характерной точки (Mt), м	Описание обозначения точки на местности (при наличии)
	X	Y			
1	2	3	4	5	6
1817	380499.70	1342517.50	Аналитический метод	0.10	-
1818	380496.98	1342522.10	Аналитический метод	0.10	-
1819	380485.90	1342512.33	Аналитический метод	0.10	-
1820	380468.90	1342501.89	Аналитический метод	0.10	-
1821	380448.06	1342515.00	Аналитический метод	0.10	-
1822	380433.13	1342524.53	Аналитический метод	0.10	-
1823	380424.24	1342514.37	Аналитический метод	0.10	-
1824	380414.47	1342508.87	Аналитический метод	0.10	-
1825	380430.68	1342499.50	Аналитический метод	0.10	-
1826	380444.08	1342503.70	Аналитический метод	0.10	-
1827	380455.88	1342501.10	Аналитический метод	0.10	-
1828	380457.08	1342490.10	Аналитический метод	0.10	-
1829	380454.28	1342484.70	Аналитический метод	0.10	-
1830	380464.08	1342481.30	Аналитический метод	0.10	-
1831	380473.90	1342485.06	Аналитический метод	0.10	-
1832	380474.28	1342485.21	Аналитический метод	0.10	-
1833	380482.88	1342488.50	Аналитический метод	0.10	-
1834	380499.17	1342497.37	Аналитический метод	0.10	-
1835	380500.88	1342498.30	Аналитический метод	0.10	-
1836	380519.08	1342507.30	Аналитический метод	0.10	-
1837	380520.95	1342507.62	Аналитический метод	0.10	-
1838	380521.89	1342507.77	Аналитический метод	0.10	-
1839	380530.77	1342509.27	Аналитический метод	0.10	-
1840	380535.68	1342510.10	Аналитический метод	0.10	-
1841	380549.88	1342506.30	Аналитический метод	0.10	-
1842	380557.08	1342496.30	Аналитический метод	0.10	-

3. Сведения о характерных точках части (частей) границы объекта					
Обозначение характерных точек части границы	Координаты, м		Метод определения координат характерной точки	Средняя квадратическая погрешность положения характерной точки (Mt), м	Описание обозначения точки на местности (при наличии)
	X	Y			
1	2	3	4	5	6
1843	380563.88	1342480.30	Аналитический метод	0.10	-
1844	380566.01	1342475.95	Аналитический метод	0.10	-
1845	380566.19	1342475.57	Аналитический метод	0.10	-
1846	380572.48	1342462.70	Аналитический метод	0.10	-
1847	380584.48	1342443.10	Аналитический метод	0.10	-
1848	380596.48	1342422.50	Аналитический метод	0.10	-
1849	380609.08	1342401.50	Аналитический метод	0.10	-
1850	380621.16	1342409.88	Аналитический метод	0.10	-
1807	380620.24	1342409.78	Аналитический метод	0.10	-
Часть 77					
1851	380172.95	1342571.80	Аналитический метод	0.10	-
1852	380170.72	1342572.45	Аналитический метод	0.10	-
1853	380168.03	1342573.22	Аналитический метод	0.10	-
1854	380167.93	1342573.25	Аналитический метод	0.10	-
1855	380148.70	1342578.82	Аналитический метод	0.10	-
1856	380128.01	1342587.10	Аналитический метод	0.10	-
1857	380121.20	1342589.82	Аналитический метод	0.10	-
1858	380094.20	1342615.32	Аналитический метод	0.10	-
1859	380079.70	1342632.32	Аналитический метод	0.10	-
1860	380074.89	1342639.31	Аналитический метод	0.10	-
1861	380074.60	1342639.74	Аналитический метод	0.10	-
1862	380063.20	1342656.32	Аналитический метод	0.10	-
1863	380056.13	1342679.93	Аналитический метод	0.10	-
1864	380050.83	1342676.68	Аналитический метод	0.10	-
1865	380049.12	1342671.07	Аналитический метод	0.10	-
1866	380046.35	1342668.18	Аналитический метод	0.10	-

3. Сведения о характерных точках части (частей) границы объекта					
Обозначение характерных точек части границы	Координаты, м		Метод определения координат характерной точки	Средняя квадратическая погрешность положения характерной точки (Mt), м	Описание обозначения точки на местности (при наличии)
	X	Y			
1	2	3	4	5	6
1867	380049.32	1342663.87	Аналитический метод	0.10	-
1868	380051.26	1342661.61	Аналитический метод	0.10	-
1869	380059.46	1342652.75	Аналитический метод	0.10	-
1870	380061.71	1342650.40	Аналитический метод	0.10	-
1871	380063.35	1342648.84	Аналитический метод	0.10	-
1872	380064.57	1342647.69	Аналитический метод	0.10	-
1873	380067.74	1342644.29	Аналитический метод	0.10	-
1874	380060.25	1342637.19	Аналитический метод	0.10	-
1875	380060.01	1342636.97	Аналитический метод	0.10	-
1876	380079.15	1342618.01	Аналитический метод	0.10	-
1877	380084.19	1342612.60	Аналитический метод	0.10	-
1878	380088.74	1342607.72	Аналитический метод	0.10	-
1879	380097.34	1342603.04	Аналитический метод	0.10	-
1880	380097.44	1342602.99	Аналитический метод	0.10	-
1881	380102.81	1342600.06	Аналитический метод	0.10	-
1882	380122.78	1342577.13	Аналитический метод	0.10	-
1883	380130.31	1342570.47	Аналитический метод	0.10	-
1884	380134.20	1342567.03	Аналитический метод	0.10	-
1885	380134.38	1342566.88	Аналитический метод	0.10	-
1886	380137.22	1342564.36	Аналитический метод	0.10	-
1887	380140.35	1342567.86	Аналитический метод	0.10	-
1888	380144.43	1342572.43	Аналитический метод	0.10	-
1889	380152.86	1342565.10	Аналитический метод	0.10	-
1890	380156.75	1342561.72	Аналитический метод	0.10	-
1891	380175.55	1342556.41	Аналитический метод	0.10	-
1892	380180.02	1342556.92	Аналитический метод	0.10	-

3. Сведения о характерных точках части (частей) границы объекта					
Обозначение характерных точек части границы	Координаты, м		Метод определения координат характерной точки	Средняя квадратическая погрешность положения характерной точки (Mt), м	Описание обозначения точки на местности (при наличии)
	X	Y			
1	2	3	4	5	6
1893	380183.27	1342555.71	Аналитический метод	0.10	-
1894	380193.99	1342546.14	Аналитический метод	0.10	-
1895	380212.86	1342542.32	Аналитический метод	0.10	-
1896	380218.43	1342535.59	Аналитический метод	0.10	-
1897	380217.19	1342534.63	Аналитический метод	0.10	-
1898	380224.56	1342528.53	Аналитический метод	0.10	-
1899	380232.54	1342526.05	Аналитический метод	0.10	-
1900	380266.66	1342522.74	Аналитический метод	0.10	-
1901	380273.94	1342529.83	Аналитический метод	0.10	-
1902	380273.75	1342529.88	Аналитический метод	0.10	-
1903	380273.70	1342538.32	Аналитический метод	0.10	-
1904	380258.20	1342541.32	Аналитический метод	0.10	-
1905	380217.70	1342552.82	Аналитический метод	0.10	-
1906	380186.70	1342567.82	Аналитический метод	0.10	-
1851	380172.95	1342571.80	Аналитический метод	0.10	-
Часть 78					
1907	380055.94	1342680.60	Аналитический метод	0.10	-
1908	380054.25	1342686.35	Аналитический метод	0.10	-
1909	380048.70	1342705.32	Аналитический метод	0.10	-
1910	380051.08	1342718.63	Аналитический метод	0.10	-
1911	380051.56	1342721.31	Аналитический метод	0.10	-
1912	380054.70	1342738.82	Аналитический метод	0.10	-
1913	380076.20	1342776.32	Аналитический метод	0.10	-
1914	380099.70	1342805.32	Аналитический метод	0.10	-
1915	380133.70	1342831.32	Аналитический метод	0.10	-
1916	380148.36	1342832.95	Аналитический метод	0.10	-

3. Сведения о характерных точках части (частей) границы объекта					
Обозначение характерных точек части границы	Координаты, м		Метод определения координат характерной точки	Средняя квадратическая погрешность положения характерной точки (Mt), м	Описание обозначения точки на местности (при наличии)
	X	Y			
1	2	3	4	5	6
1917	380148.60	1342832.98	Аналитический метод	0.10	-
1918	380178.70	1342836.32	Аналитический метод	0.10	-
1919	380228.20	1342836.32	Аналитический метод	0.10	-
1920	380240.15	1342839.56	Аналитический метод	0.10	-
1921	380244.81	1342840.83	Аналитический метод	0.10	-
1922	380257.70	1342844.32	Аналитический метод	0.10	-
1923	380265.20	1342870.32	Аналитический метод	0.10	-
1924	380263.70	1342903.32	Аналитический метод	0.10	-
1925	380265.20	1342938.32	Аналитический метод	0.10	-
1926	380262.70	1342968.32	Аналитический метод	0.10	-
1927	380252.70	1342992.82	Аналитический метод	0.10	-
1928	380245.20	1343003.32	Аналитический метод	0.10	-
1929	380230.70	1343008.32	Аналитический метод	0.10	-
1930	380198.11	1343004.76	Аналитический метод	0.10	-
1931	380194.98	1342995.56	Аналитический метод	0.10	-
1932	380194.05	1342992.83	Аналитический метод	0.10	-
1933	380225.87	1342995.60	Аналитический метод	0.10	-
1934	380237.42	1342992.59	Аналитический метод	0.10	-
1935	380239.63	1342989.76	Аналитический метод	0.10	-
1936	380246.53	1342970.15	Аналитический метод	0.10	-
1937	380250.28	1342942.93	Аналитический метод	0.10	-
1938	380248.07	1342897.63	Аналитический метод	0.10	-
1939	380250.74	1342886.58	Аналитический метод	0.10	-
1940	380256.81	1342872.48	Аналитический метод	0.10	-
1941	380249.25	1342849.89	Аналитический метод	0.10	-
1942	380239.64	1342845.96	Аналитический метод	0.10	-

3. Сведения о характерных точках части (частей) границы объекта					
Обозначение характерных точек части границы	Координаты, м		Метод определения координат характерной точки	Средняя квадратическая погрешность положения характерной точки (Mt), м	Описание обозначения точки на местности (при наличии)
	X	Y			
1	2	3	4	5	6
1943	380236.86	1342845.66	Аналитический метод	0.10	-
1944	380236.76	1342845.65	Аналитический метод	0.10	-
1945	380231.77	1342845.11	Аналитический метод	0.10	-
1946	380221.98	1342844.05	Аналитический метод	0.10	-
1947	380201.25	1342841.87	Аналитический метод	0.10	-
1948	380189.66	1342840.78	Аналитический метод	0.10	-
1949	380189.44	1342840.76	Аналитический метод	0.10	-
1950	380168.26	1342838.77	Аналитический метод	0.10	-
1951	380164.64	1342840.20	Аналитический метод	0.10	-
1952	380150.92	1342839.71	Аналитический метод	0.10	-
1953	380150.70	1342839.70	Аналитический метод	0.10	-
1954	380148.66	1342839.62	Аналитический метод	0.10	-
1955	380144.23	1342839.35	Аналитический метод	0.10	-
1956	380126.83	1342832.75	Аналитический метод	0.10	-
1957	380118.24	1342826.29	Аналитический метод	0.10	-
1958	380093.76	1342807.87	Аналитический метод	0.10	-
1959	380074.24	1342793.17	Аналитический метод	0.10	-
1960	380067.64	1342777.62	Аналитический метод	0.10	-
1961	380056.33	1342768.21	Аналитический метод	0.10	-
1962	380056.10	1342768.02	Аналитический метод	0.10	-
1963	380046.36	1342759.91	Аналитический метод	0.10	-
1964	380041.71	1342754.91	Аналитический метод	0.10	-
1965	380041.07	1342751.90	Аналитический метод	0.10	-
1966	380046.62	1342735.60	Аналитический метод	0.10	-
1967	380046.69	1342735.38	Аналитический метод	0.10	-
1968	380048.78	1342729.23	Аналитический метод	0.10	-

3. Сведения о характерных точках части (частей) границы объекта					
Обозначение характерных точек части границы	Координаты, м		Метод определения координат характерной точки	Средняя квадратическая погрешность положения характерной точки (Mt), м	Описание обозначения точки на местности (при наличии)
	X	Y			
1	2	3	4	5	6
1969	380041.58	1342725.56	Аналитический метод	0.10	-
1970	380038.01	1342723.94	Аналитический метод	0.10	-
1971	380041.62	1342711.53	Аналитический метод	0.10	-
1972	380038.15	1342707.32	Аналитический метод	0.10	-
1973	380038.51	1342706.79	Аналитический метод	0.10	-
1974	380049.91	1342690.19	Аналитический метод	0.10	-
1907	380055.94	1342680.60	Аналитический метод	0.10	-
Часть 79					
1975	378949.81	1341114.71	Аналитический метод	0.10	-
1976	378950.15	1341114.81	Аналитический метод	0.10	-
1977	378994.38	1341127.79	Аналитический метод	0.10	-
1978	378997.34	1341133.25	Аналитический метод	0.10	-
1979	378982.91	1341173.77	Аналитический метод	0.10	-
1980	378981.04	1341179.21	Аналитический метод	0.10	-
1981	378974.76	1341177.05	Аналитический метод	0.10	-
1982	378944.42	1341169.65	Аналитический метод	0.10	-
1983	378926.74	1341162.98	Аналитический метод	0.10	-
1984	378929.40	1341152.00	Аналитический метод	0.10	-
1985	378939.19	1341111.60	Аналитический метод	0.10	-
1975	378949.81	1341114.71	Аналитический метод	0.10	-
Часть 80					
1986	378889.98	1341428.63	Аналитический метод	0.10	-
1987	378848.62	1341419.02	Аналитический метод	0.10	-
1988	378834.29	1341417.33	Аналитический метод	0.10	-
1989	378835.65	1341408.46	Аналитический метод	0.10	-
1990	378841.89	1341385.12	Аналитический метод	0.10	-

3. Сведения о характерных точках части (частей) границы объекта					
Обозначение характерных точек части границы	Координаты, м		Метод определения координат характерной точки	Средняя квадратическая погрешность положения характерной точки (Mt), м	Описание обозначения точки на местности (при наличии)
	X	Y			
1	2	3	4	5	6
1991	378849.76	1341387.22	Аналитический метод	0.10	-
1992	378855.37	1341357.65	Аналитический метод	0.10	-
1993	378860.66	1341338.39	Аналитический метод	0.10	-
1994	378901.66	1341349.66	Аналитический метод	0.10	-
1995	378896.01	1341387.88	Аналитический метод	0.10	-
1986	378889.98	1341428.63	Аналитический метод	0.10	-
Часть 81					
1996	385884.50	1336691.81	Аналитический метод	0.10	-
1997	385883.10	1336694.10	Аналитический метод	0.10	-
1998	385877.26	1336703.63	Аналитический метод	0.10	-
1999	385873.46	1336713.59	Аналитический метод	0.10	-
2000	385864.28	1336730.71	Аналитический метод	0.10	-
2001	385856.79	1336739.44	Аналитический метод	0.10	-
2002	385856.38	1336739.82	Аналитический метод	0.10	-
2003	385856.20	1336739.97	Аналитический метод	0.10	-
2004	385813.29	1336722.55	Аналитический метод	0.10	-
2005	385829.94	1336703.99	Аналитический метод	0.10	-
2006	385849.36	1336663.38	Аналитический метод	0.10	-
2007	385857.73	1336668.35	Аналитический метод	0.10	-
2008	385867.76	1336674.31	Аналитический метод	0.10	-
2009	385883.83	1336682.84	Аналитический метод	0.10	-
2010	385888.87	1336685.52	Аналитический метод	0.10	-
2011	385887.61	1336686.97	Аналитический метод	0.10	-
2012	385886.48	1336688.60	Аналитический метод	0.10	-
1996	385884.50	1336691.81	Аналитический метод	0.10	-
Часть 82					

3. Сведения о характерных точках части (частей) границы объекта					
Обозначение характерных точек части границы	Координаты, м		Метод определения координат характерной точки	Средняя квадратическая погрешность положения характерной точки (Mt), м	Описание обозначения точки на местности (при наличии)
	X	Y			
1	2	3	4	5	6
2013	385786.78	1336757.36	Аналитический метод	0.10	-
2014	385787.49	1336756.62	Аналитический метод	0.10	-
2015	385806.99	1336736.62	Аналитический метод	0.10	-
2016	385810.05	1336727.72	Аналитический метод	0.10	-
2017	385857.04	1336746.79	Аналитический метод	0.10	-
2018	385840.76	1336757.71	Аналитический метод	0.10	-
2019	385834.00	1336771.75	Аналитический метод	0.10	-
2020	385833.54	1336772.24	Аналитический метод	0.10	-
2021	385833.17	1336772.61	Аналитический метод	0.10	-
2022	385831.00	1336774.73	Аналитический метод	0.10	-
2023	385811.91	1336793.70	Аналитический метод	0.10	-
2024	385806.63	1336802.67	Аналитический метод	0.10	-
2025	385792.56	1336831.58	Аналитический метод	0.10	-
2026	385776.28	1336847.27	Аналитический метод	0.10	-
2027	385770.74	1336856.27	Аналитический метод	0.10	-
2028	385769.41	1336903.94	Аналитический метод	0.10	-
2029	385765.16	1336921.61	Аналитический метод	0.10	-
2030	385756.71	1336942.89	Аналитический метод	0.10	-
2031	385717.93	1336979.03	Аналитический метод	0.10	-
2032	385657.04	1337002.27	Аналитический метод	0.10	-
2033	385688.00	1337037.99	Аналитический метод	0.10	-
2034	385674.46	1337050.75	Аналитический метод	0.10	-
2035	385660.55	1337033.84	Аналитический метод	0.10	-
2036	385638.21	1337010.32	Аналитический метод	0.10	-
2037	385628.48	1337000.16	Аналитический метод	0.10	-
2038	385617.41	1336990.99	Аналитический метод	0.10	-

3. Сведения о характерных точках части (частей) границы объекта					
Обозначение характерных точек части границы	Координаты, м		Метод определения координат характерной точки	Средняя квадратическая погрешность положения характерной точки (Mt), м	Описание обозначения точки на местности (при наличии)
	X	Y			
1	2	3	4	5	6
2039	385620.80	1336987.25	Аналитический метод	0.10	-
2040	385616.64	1336978.56	Аналитический метод	0.10	-
2041	385636.55	1336971.68	Аналитический метод	0.10	-
2042	385654.65	1336971.14	Аналитический метод	0.10	-
2043	385686.87	1336954.31	Аналитический метод	0.10	-
2044	385714.38	1336940.37	Аналитический метод	0.10	-
2045	385730.12	1336926.62	Аналитический метод	0.10	-
2046	385735.91	1336912.68	Аналитический метод	0.10	-
2047	385741.34	1336867.97	Аналитический метод	0.10	-
2048	385744.24	1336837.02	Аналитический метод	0.10	-
2049	385759.44	1336820.19	Аналитический метод	0.10	-
2050	385769.04	1336809.33	Аналитический метод	0.10	-
2051	385787.68	1336775.49	Аналитический метод	0.10	-
2052	385799.26	1336764.26	Аналитический метод	0.10	-
2013	385786.78	1336757.36	Аналитический метод	0.10	-
Часть 83					
2053	375975.58	1333802.43	Аналитический метод	0.10	-
2054	375833.98	1333852.91	Аналитический метод	0.10	-
2055	375833.61	1333852.08	Аналитический метод	0.10	-
2056	375801.77	1333760.98	Аналитический метод	0.10	-
2057	375816.84	1333755.83	Аналитический метод	0.10	-
2058	375845.61	1333842.76	Аналитический метод	0.10	-
2059	375974.13	1333798.61	Аналитический метод	0.10	-
2060	375980.67	1333796.36	Аналитический метод	0.10	-
2061	375980.84	1333799.24	Аналитический метод	0.10	-
2062	375980.96	1333800.78	Аналитический метод	0.10	-

3. Сведения о характерных точках части (частей) границы объекта					
Обозначение характерных точек части границы	Координаты, м		Метод определения координат характерной точки	Средняя квадратическая погрешность положения характерной точки (Mt), м	Описание обозначения точки на местности (при наличии)
	X	Y			
1	2	3	4	5	6
2053	375975.58	1333802.43	Аналитический метод	0.10	-
Часть 84					
2063	378526.54	1337982.00	Аналитический метод	0.10	-
2064	378532.82	1337968.54	Аналитический метод	0.10	-
2065	378542.29	1337943.58	Аналитический метод	0.10	-
2066	378542.64	1337943.72	Аналитический метод	0.10	-
2067	378518.03	1338040.83	Аналитический метод	0.10	-
2068	378509.98	1338038.40	Аналитический метод	0.10	-
2063	378526.54	1337982.00	Аналитический метод	0.10	-
Часть 85					
2069	378545.53	1337932.34	Аналитический метод	0.10	-
2070	378472.47	1337909.48	Аналитический метод	0.10	-
2071	378472.02	1337909.30	Аналитический метод	0.10	-
2072	378471.61	1337909.05	Аналитический метод	0.10	-
2073	378471.24	1337908.73	Аналитический метод	0.10	-
2074	378470.93	1337908.36	Аналитический метод	0.10	-
2075	378470.68	1337907.94	Аналитический метод	0.10	-
2076	378470.50	1337907.49	Аналитический метод	0.10	-
2077	378470.40	1337907.02	Аналитический метод	0.10	-
2078	378470.37	1337906.54	Аналитический метод	0.10	-
2079	378470.42	1337906.05	Аналитический метод	0.10	-
2080	378470.55	1337905.59	Аналитический метод	0.10	-
2081	378476.26	1337889.95	Аналитический метод	0.10	-
2082	378486.24	1337883.06	Аналитический метод	0.10	-
2083	378496.91	1337885.38	Аналитический метод	0.10	-
2084	378513.56	1337840.16	Аналитический метод	0.10	-

3. Сведения о характерных точках части (частей) границы объекта					
Обозначение характерных точек части границы	Координаты, м		Метод определения координат характерной точки	Средняя квадратическая погрешность положения характерной точки (Mt), м	Описание обозначения точки на местности (при наличии)
	X	Y			
1	2	3	4	5	6
2085	378517.97	1337842.11	Аналитический метод	0.10	-
2086	378532.93	1337784.21	Аналитический метод	0.10	-
2087	378536.06	1337774.34	Аналитический метод	0.10	-
2088	378536.43	1337774.71	Аналитический метод	0.10	-
2089	378558.40	1337804.45	Аналитический метод	0.10	-
2090	378570.23	1337821.67	Аналитический метод	0.10	-
2091	378569.95	1337827.22	Аналитический метод	0.10	-
2092	378569.89	1337837.37	Аналитический метод	0.10	-
2093	378567.88	1337845.18	Аналитический метод	0.10	-
2094	378549.88	1337915.20	Аналитический метод	0.10	-
2069	378545.53	1337932.34	Аналитический метод	0.10	-
Часть 86					
2095	378445.02	1337810.49	Аналитический метод	0.10	-
2096	378448.46	1337811.34	Аналитический метод	0.10	-
2097	378458.98	1337819.15	Аналитический метод	0.10	-
2098	378454.35	1337853.96	Аналитический метод	0.10	-
2099	378435.22	1337851.30	Аналитический метод	0.10	-
2100	378413.54	1337847.78	Аналитический метод	0.10	-
2101	378414.90	1337828.94	Аналитический метод	0.10	-
2102	378420.53	1337825.84	Аналитический метод	0.10	-
2103	378425.52	1337826.27	Аналитический метод	0.10	-
2104	378438.45	1337827.63	Аналитический метод	0.10	-
2105	378442.69	1337826.22	Аналитический метод	0.10	-
2095	378445.02	1337810.49	Аналитический метод	0.10	-
Часть 87					
2106	378352.11	1337768.12	Аналитический метод	0.10	-

3. Сведения о характерных точках части (частей) границы объекта					
Обозначение характерных точек части границы	Координаты, м		Метод определения координат характерной точки	Средняя квадратическая погрешность положения характерной точки (Mt), м	Описание обозначения точки на местности (при наличии)
	X	Y			
1	2	3	4	5	6
2107	378334.58	1337766.94	Аналитический метод	0.10	-
2108	378334.54	1337750.34	Аналитический метод	0.10	-
2109	378341.57	1337750.32	Аналитический метод	0.10	-
2110	378343.41	1337750.31	Аналитический метод	0.10	-
2111	378343.41	1337736.63	Аналитический метод	0.10	-
2112	378343.41	1337728.40	Аналитический метод	0.10	-
2113	378354.16	1337729.00	Аналитический метод	0.10	-
2114	378354.05	1337731.13	Аналитический метод	0.10	-
2115	378353.05	1337749.73	Аналитический метод	0.10	-
2106	378352.11	1337768.12	Аналитический метод	0.10	-
Часть 88					
2116	377542.55	1335385.62	Аналитический метод	0.10	-
2117	377543.42	1335384.97	Аналитический метод	0.10	-
2118	377553.22	1335377.74	Аналитический метод	0.10	-
2119	377543.25	1335363.60	Аналитический метод	0.10	-
2120	377535.02	1335368.70	Аналитический метод	0.10	-
2121	377526.11	1335351.80	Аналитический метод	0.10	-
2122	377510.20	1335325.17	Аналитический метод	0.10	-
2123	377541.07	1335302.05	Аналитический метод	0.10	-
2124	377541.88	1335301.54	Аналитический метод	0.10	-
2125	377542.77	1335301.16	Аналитический метод	0.10	-
2126	377543.71	1335300.93	Аналитический метод	0.10	-
2127	377544.67	1335300.85	Аналитический метод	0.10	-
2128	377545.64	1335300.93	Аналитический метод	0.10	-
2129	377546.57	1335301.17	Аналитический метод	0.10	-
2130	377547.46	1335301.55	Аналитический метод	0.10	-

3. Сведения о характерных точках части (частей) границы объекта					
Обозначение характерных точек части границы	Координаты, м		Метод определения координат характерной точки	Средняя квадратическая погрешность положения характерной точки (Mt), м	Описание обозначения точки на местности (при наличии)
	X	Y			
1	2	3	4	5	6
2131	377548.28	1335302.06	Аналитический метод	0.10	-
2132	377549.00	1335302.71	Аналитический метод	0.10	-
2133	377608.52	1335366.47	Аналитический метод	0.10	-
2134	377616.45	1335377.12	Аналитический метод	0.10	-
2135	377561.56	1335417.37	Аналитический метод	0.10	-
2116	377542.55	1335385.62	Аналитический метод	0.10	-
Часть 89					
2136	378712.08	1339206.96	Аналитический метод	0.10	-
2137	378711.76	1339208.73	Аналитический метод	0.10	-
2138	378710.19	1339217.40	Аналитический метод	0.10	-
2139	378707.92	1339229.93	Аналитический метод	0.10	-
2140	378707.76	1339231.01	Аналитический метод	0.10	-
2141	378699.26	1339229.71	Аналитический метод	0.10	-
2142	378691.02	1339229.88	Аналитический метод	0.10	-
2143	378690.38	1339199.13	Аналитический метод	0.10	-
2144	378693.82	1339199.06	Аналитический метод	0.10	-
2145	378706.80	1339205.70	Аналитический метод	0.10	-
2136	378712.08	1339206.96	Аналитический метод	0.10	-
Часть 90					
2146	376958.93	1335696.24	Аналитический метод	0.10	-
2147	376962.08	1335686.18	Аналитический метод	0.10	-
2148	376967.07	1335679.15	Аналитический метод	0.10	-
2149	376971.57	1335679.68	Аналитический метод	0.10	-
2150	376992.37	1335682.12	Аналитический метод	0.10	-
2151	376993.47	1335682.25	Аналитический метод	0.10	-
2152	377002.46	1335683.31	Аналитический метод	0.10	-

3. Сведения о характерных точках части (частей) границы объекта					
Обозначение характерных точек части границы	Координаты, м		Метод определения координат характерной точки	Средняя квадратическая погрешность положения характерной точки (Mt), м	Описание обозначения точки на местности (при наличии)
	X	Y			
1	2	3	4	5	6
2153	377008.68	1335690.22	Аналитический метод	0.10	-
2154	377008.68	1335699.83	Аналитический метод	0.10	-
2155	377005.32	1335708.91	Аналитический метод	0.10	-
2156	377001.68	1335708.04	Аналитический метод	0.10	-
2157	376987.86	1335705.24	Аналитический метод	0.10	-
2158	376979.46	1335703.53	Аналитический метод	0.10	-
2159	376959.63	1335696.49	Аналитический метод	0.10	-
2146	376958.93	1335696.24	Аналитический метод	0.10	-
Часть 91					
2160	376807.41	1334992.08	Аналитический метод	0.10	-
2161	376793.11	1334933.81	Аналитический метод	0.10	-
2162	376787.05	1334909.10	Аналитический метод	0.10	-
2163	376810.15	1334969.71	Аналитический метод	0.10	-
2164	376835.14	1334993.69	Аналитический метод	0.10	-
2165	376786.36	1335049.51	Аналитический метод	0.10	-
2166	376765.10	1335073.84	Аналитический метод	0.10	-
2167	376736.01	1335107.11	Аналитический метод	0.10	-
2168	376709.76	1335137.16	Аналитический метод	0.10	-
2169	376683.38	1335167.35	Аналитический метод	0.10	-
2170	376662.59	1335191.13	Аналитический метод	0.10	-
2171	376650.75	1335204.67	Аналитический метод	0.10	-
2172	376641.88	1335196.92	Аналитический метод	0.10	-
2173	376548.53	1335303.91	Аналитический метод	0.10	-
2174	376456.48	1335409.40	Аналитический метод	0.10	-
2175	376403.74	1335363.38	Аналитический метод	0.10	-
2176	376391.11	1335347.00	Аналитический метод	0.10	-

3. Сведения о характерных точках части (частей) границы объекта					
Обозначение характерных точек части границы	Координаты, м		Метод определения координат характерной точки	Средняя квадратическая погрешность положения характерной точки (Mt), м	Описание обозначения точки на местности (при наличии)
	X	Y			
1	2	3	4	5	6
2177	376385.70	1335327.04	Аналитический метод	0.10	-
2178	376388.35	1335306.53	Аналитический метод	0.10	-
2179	376398.65	1335288.60	Аналитический метод	0.10	-
2180	376578.20	1335082.82	Аналитический метод	0.10	-
2181	376577.53	1335072.95	Аналитический метод	0.10	-
2182	376590.68	1335057.88	Аналитический метод	0.10	-
2183	376576.89	1335045.84	Аналитический метод	0.10	-
2184	376569.41	1335038.59	Аналитический метод	0.10	-
2185	376562.72	1335030.60	Аналитический метод	0.10	-
2186	376556.90	1335021.95	Аналитический метод	0.10	-
2187	376552.01	1335012.75	Аналитический метод	0.10	-
2188	376550.07	1335007.93	Аналитический метод	0.10	-
2189	376600.93	1334989.83	Аналитический метод	0.10	-
2190	376613.20	1335039.78	Аналитический метод	0.10	-
2160	376807.41	1334992.08	Аналитический метод	0.10	-
Часть 92					
2191	378262.29	1335247.12	Аналитический метод	0.10	-
2192	378265.12	1335250.46	Аналитический метод	0.10	-
2193	378275.62	1335263.77	Аналитический метод	0.10	-
2194	378276.18	1335280.27	Аналитический метод	0.10	-
2195	378280.82	1335417.92	Аналитический метод	0.10	-
2196	378276.13	1335423.67	Аналитический метод	0.10	-
2197	378273.11	1335423.42	Аналитический метод	0.10	-
2198	378251.00	1335421.57	Аналитический метод	0.10	-
2199	378222.71	1335395.14	Аналитический метод	0.10	-
2200	378215.46	1335386.69	Аналитический метод	0.10	-

3. Сведения о характерных точках части (частей) границы объекта					
Обозначение характерных точек части границы	Координаты, м		Метод определения координат характерной точки	Средняя квадратическая погрешность положения характерной точки (Mt), м	Описание обозначения точки на местности (при наличии)
	X	Y			
1	2	3	4	5	6
2201	378194.86	1335341.33	Аналитический метод	0.10	-
2202	378189.40	1335329.31	Аналитический метод	0.10	-
2203	378160.30	1335295.42	Аналитический метод	0.10	-
2204	378167.03	1335279.57	Аналитический метод	0.10	-
2205	378207.04	1335255.62	Аналитический метод	0.10	-
2206	378228.47	1335232.41	Аналитический метод	0.10	-
2207	378232.31	1335228.24	Аналитический метод	0.10	-
2208	378238.42	1335217.83	Аналитический метод	0.10	-
2209	378247.47	1335228.65	Аналитический метод	0.10	-
2191	378262.29	1335247.12	Аналитический метод	0.10	-
Часть 93					
2210	378397.83	1335361.76	Аналитический метод	0.10	-
2211	378402.43	1335338.53	Аналитический метод	0.10	-
2212	378404.84	1335326.40	Аналитический метод	0.10	-
2213	378405.94	1335320.81	Аналитический метод	0.10	-
2214	378414.56	1335331.36	Аналитический метод	0.10	-
2215	378445.14	1335333.25	Аналитический метод	0.10	-
2216	378464.56	1335334.45	Аналитический метод	0.10	-
2217	378463.10	1335352.00	Аналитический метод	0.10	-
2218	378461.61	1335369.49	Аналитический метод	0.10	-
2219	378461.18	1335375.48	Аналитический метод	0.10	-
2220	378462.59	1335386.13	Аналитический метод	0.10	-
2221	378464.75	1335387.53	Аналитический метод	0.10	-
2222	378473.24	1335393.06	Аналитический метод	0.10	-
2223	378498.92	1335409.28	Аналитический метод	0.10	-
2224	378511.69	1335417.35	Аналитический метод	0.10	-

3. Сведения о характерных точках части (частей) границы объекта					
Обозначение характерных точек части границы	Координаты, м		Метод определения координат характерной точки	Средняя квадратическая погрешность положения характерной точки (Mt), м	Описание обозначения точки на местности (при наличии)
	X	Y			
1	2	3	4	5	6
2225	378605.94	1335476.92	Аналитический метод	0.10	-
2226	378613.14	1335502.66	Аналитический метод	0.10	-
2227	378583.05	1335529.46	Аналитический метод	0.10	-
2228	378571.82	1335520.96	Аналитический метод	0.10	-
2229	378565.26	1335515.41	Аналитический метод	0.10	-
2230	378558.21	1335509.46	Аналитический метод	0.10	-
2231	378552.77	1335504.86	Аналитический метод	0.10	-
2232	378543.12	1335485.60	Аналитический метод	0.10	-
2233	378535.44	1335479.30	Аналитический метод	0.10	-
2234	378528.78	1335481.00	Аналитический метод	0.10	-
2235	378505.02	1335504.30	Аналитический метод	0.10	-
2236	378493.92	1335506.64	Аналитический метод	0.10	-
2237	378471.80	1335505.66	Аналитический метод	0.10	-
2238	378463.46	1335508.93	Аналитический метод	0.10	-
2239	378467.98	1335544.28	Аналитический метод	0.10	-
2240	378468.25	1335545.03	Аналитический метод	0.10	-
2241	378480.11	1335579.15	Аналитический метод	0.10	-
2242	378481.41	1335582.89	Аналитический метод	0.10	-
2243	378501.49	1335618.41	Аналитический метод	0.10	-
2244	378501.98	1335631.38	Аналитический метод	0.10	-
2245	378488.03	1335644.83	Аналитический метод	0.10	-
2246	378458.29	1335673.51	Аналитический метод	0.10	-
2247	378453.81	1335671.24	Аналитический метод	0.10	-
2248	378427.98	1335658.13	Аналитический метод	0.10	-
2249	378409.89	1335693.73	Аналитический метод	0.10	-
2250	378421.55	1335699.66	Аналитический метод	0.10	-

3. Сведения о характерных точках части (частей) границы объекта					
Обозначение характерных точек части границы	Координаты, м		Метод определения координат характерной точки	Средняя квадратическая погрешность положения характерной точки (Mt), м	Описание обозначения точки на местности (при наличии)
	X	Y			
1	2	3	4	5	6
2251	378406.18	1335707.24	Аналитический метод	0.10	-
2252	378406.10	1335707.62	Аналитический метод	0.10	-
2253	378402.42	1335725.53	Аналитический метод	0.10	-
2254	378414.11	1335741.03	Аналитический метод	0.10	-
2255	378424.10	1335760.58	Аналитический метод	0.10	-
2256	378419.79	1335764.46	Аналитический метод	0.10	-
2257	378415.32	1335766.21	Аналитический метод	0.10	-
2258	378410.55	1335762.24	Аналитический метод	0.10	-
2259	378401.06	1335748.32	Аналитический метод	0.10	-
2260	378395.91	1335739.41	Аналитический метод	0.10	-
2261	378390.57	1335731.11	Аналитический метод	0.10	-
2262	378377.86	1335636.88	Аналитический метод	0.10	-
2263	378369.71	1335582.94	Аналитический метод	0.10	-
2264	378363.12	1335541.52	Аналитический метод	0.10	-
2265	378360.09	1335512.21	Аналитический метод	0.10	-
2266	378355.58	1335468.66	Аналитический метод	0.10	-
2267	378349.97	1335454.50	Аналитический метод	0.10	-
2268	378355.98	1335434.84	Аналитический метод	0.10	-
2210	378397.83	1335361.76	Аналитический метод	0.10	-
Часть 94					
2269	378903.98	1335557.56	Аналитический метод	0.10	-
2270	378958.11	1335571.56	Аналитический метод	0.10	-
2271	379025.57	1335618.39	Аналитический метод	0.10	-
2272	379067.62	1335647.57	Аналитический метод	0.10	-
2273	379109.36	1335676.54	Аналитический метод	0.10	-
2274	379115.76	1335680.98	Аналитический метод	0.10	-

3. Сведения о характерных точках части (частей) границы объекта					
Обозначение характерных точек части границы	Координаты, м		Метод определения координат характерной точки	Средняя квадратическая погрешность положения характерной точки (Mt), м	Описание обозначения точки на местности (при наличии)
	X	Y			
1	2	3	4	5	6
2275	379127.73	1335689.29	Аналитический метод	0.10	-
2276	379113.15	1335713.70	Аналитический метод	0.10	-
2277	379089.58	1335756.47	Аналитический метод	0.10	-
2278	379075.85	1335784.44	Аналитический метод	0.10	-
2279	379052.84	1335820.44	Аналитический метод	0.10	-
2280	379028.80	1335824.88	Аналитический метод	0.10	-
2281	378997.70	1335792.33	Аналитический метод	0.10	-
2282	378980.32	1335794.11	Аналитический метод	0.10	-
2283	378978.91	1335811.57	Аналитический метод	0.10	-
2284	379010.62	1335861.89	Аналитический метод	0.10	-
2285	379022.95	1335872.66	Аналитический метод	0.10	-
2286	379011.42	1335890.06	Аналитический метод	0.10	-
2287	378962.69	1335885.32	Аналитический метод	0.10	-
2288	378958.23	1335884.88	Аналитический метод	0.10	-
2289	378934.71	1335876.40	Аналитический метод	0.10	-
2290	378928.98	1335872.51	Аналитический метод	0.10	-
2291	378894.60	1335849.13	Аналитический метод	0.10	-
2292	378891.61	1335847.44	Аналитический метод	0.10	-
2293	378851.96	1335824.91	Аналитический метод	0.10	-
2294	378814.45	1335803.60	Аналитический метод	0.10	-
2295	378772.69	1335779.87	Аналитический метод	0.10	-
2296	378746.19	1335764.82	Аналитический метод	0.10	-
2297	378719.22	1335749.49	Аналитический метод	0.10	-
2298	378680.14	1335741.02	Аналитический метод	0.10	-
2299	378658.51	1335745.58	Аналитический метод	0.10	-
2300	378655.45	1335750.74	Аналитический метод	0.10	-

3. Сведения о характерных точках части (частей) границы объекта					
Обозначение характерных точек части границы	Координаты, м		Метод определения координат характерной точки	Средняя квадратическая погрешность положения характерной точки (Mt), м	Описание обозначения точки на местности (при наличии)
	X	Y			
1	2	3	4	5	6
2301	378640.84	1335775.34	Аналитический метод	0.10	-
2302	378633.09	1335788.37	Аналитический метод	0.10	-
2303	378624.40	1335798.33	Аналитический метод	0.10	-
2304	378611.54	1335813.03	Аналитический метод	0.10	-
2305	378607.12	1335822.23	Аналитический метод	0.10	-
2306	378605.76	1335825.06	Аналитический метод	0.10	-
2307	378594.65	1335828.85	Аналитический метод	0.10	-
2308	378588.48	1335830.95	Аналитический метод	0.10	-
2309	378562.75	1335827.40	Аналитический метод	0.10	-
2310	378545.30	1335824.99	Аналитический метод	0.10	-
2311	378545.27	1335795.27	Аналитический метод	0.10	-
2312	378545.27	1335792.55	Аналитический метод	0.10	-
2313	378548.87	1335784.38	Аналитический метод	0.10	-
2314	378556.88	1335766.24	Аналитический метод	0.10	-
2315	378558.09	1335763.49	Аналитический метод	0.10	-
2316	378560.79	1335757.38	Аналитический метод	0.10	-
2317	378569.71	1335747.39	Аналитический метод	0.10	-
2318	378582.63	1335732.92	Аналитический метод	0.10	-
2319	378591.38	1335723.13	Аналитический метод	0.10	-
2320	378605.42	1335710.89	Аналитический метод	0.10	-
2321	378624.68	1335720.16	Аналитический метод	0.10	-
2322	378636.34	1335716.91	Аналитический метод	0.10	-
2323	378645.71	1335714.31	Аналитический метод	0.10	-
2324	378671.35	1335704.15	Аналитический метод	0.10	-
2325	378682.93	1335691.43	Аналитический метод	0.10	-
2326	378679.93	1335671.91	Аналитический метод	0.10	-

3. Сведения о характерных точках части (частей) границы объекта					
Обозначение характерных точек части границы	Координаты, м		Метод определения координат характерной точки	Средняя квадратическая погрешность положения характерной точки (Mt), м	Описание обозначения точки на местности (при наличии)
	X	Y			
1	2	3	4	5	6
2327	378679.49	1335669.02	Аналитический метод	0.10	-
2328	378672.29	1335660.07	Аналитический метод	0.10	-
2329	378680.22	1335648.99	Аналитический метод	0.10	-
2330	378689.99	1335653.95	Аналитический метод	0.10	-
2331	378710.93	1335612.71	Аналитический метод	0.10	-
2332	378700.44	1335607.39	Аналитический метод	0.10	-
2333	378705.55	1335596.20	Аналитический метод	0.10	-
2334	378719.90	1335569.41	Аналитический метод	0.10	-
2335	378721.35	1335566.72	Аналитический метод	0.10	-
2336	378738.60	1335558.18	Аналитический метод	0.10	-
2337	378743.42	1335536.50	Аналитический метод	0.10	-
2338	378743.85	1335534.57	Аналитический метод	0.10	-
2339	378748.66	1335527.02	Аналитический метод	0.10	-
2340	378774.57	1335524.30	Аналитический метод	0.10	-
2341	378783.81	1335511.93	Аналитический метод	0.10	-
2342	378788.28	1335505.95	Аналитический метод	0.10	-
2343	378796.15	1335486.31	Аналитический метод	0.10	-
2344	378773.50	1335467.65	Аналитический метод	0.10	-
2345	378773.22	1335451.72	Аналитический метод	0.10	-
2346	378782.28	1335435.10	Аналитический метод	0.10	-
2347	378782.63	1335434.47	Аналитический метод	0.10	-
2348	378786.94	1335411.34	Аналитический метод	0.10	-
2349	378773.22	1335383.51	Аналитический метод	0.10	-
2350	378761.62	1335367.79	Аналитический метод	0.10	-
2351	378754.42	1335358.03	Аналитический метод	0.10	-
2352	378744.55	1335349.35	Аналитический метод	0.10	-

3. Сведения о характерных точках части (частей) границы объекта					
Обозначение характерных точек части границы	Координаты, м		Метод определения координат характерной точки	Средняя квадратическая погрешность положения характерной точки (Mt), м	Описание обозначения точки на местности (при наличии)
	X	Y			
1	2	3	4	5	6
2353	378738.36	1335343.91	Аналитический метод	0.10	-
2354	378737.71	1335343.75	Аналитический метод	0.10	-
2355	378752.38	1335270.73	Аналитический метод	0.10	-
2356	378760.79	1335274.50	Аналитический метод	0.10	-
2357	378765.02	1335277.52	Аналитический метод	0.10	-
2358	378785.15	1335291.92	Аналитический метод	0.10	-
2359	378800.84	1335303.14	Аналитический метод	0.10	-
2360	378802.92	1335304.63	Аналитический метод	0.10	-
2361	378842.51	1335324.38	Аналитический метод	0.10	-
2362	378834.59	1335395.23	Аналитический метод	0.10	-
2363	378837.45	1335467.07	Аналитический метод	0.10	-
2364	378867.95	1335548.24	Аналитический метод	0.10	-
2269	378903.98	1335557.56	Аналитический метод	0.10	-
Часть 95					
2365	378006.43	1334705.46	Аналитический метод	0.10	-
2366	378010.40	1334704.15	Аналитический метод	0.10	-
2367	378069.88	1334684.62	Аналитический метод	0.10	-
2368	378082.74	1334750.09	Аналитический метод	0.10	-
2369	378105.95	1334756.26	Аналитический метод	0.10	-
2370	378137.82	1334743.29	Аналитический метод	0.10	-
2371	378149.32	1334751.67	Аналитический метод	0.10	-
2372	378213.29	1334798.26	Аналитический метод	0.10	-
2373	378246.12	1334778.86	Аналитический метод	0.10	-
2374	378268.10	1334774.08	Аналитический метод	0.10	-
2375	378275.54	1334772.46	Аналитический метод	0.10	-
2376	378309.38	1334779.95	Аналитический метод	0.10	-

3. Сведения о характерных точках части (частей) границы объекта					
Обозначение характерных точек части границы	Координаты, м		Метод определения координат характерной точки	Средняя квадратическая погрешность положения характерной точки (Mt), м	Описание обозначения точки на местности (при наличии)
	X	Y			
1	2	3	4	5	6
2377	378313.67	1334780.90	Аналитический метод	0.10	-
2378	378333.70	1334799.57	Аналитический метод	0.10	-
2379	378356.10	1334825.81	Аналитический метод	0.10	-
2380	378358.42	1334834.97	Аналитический метод	0.10	-
2381	378361.17	1334845.85	Аналитический метод	0.10	-
2382	378362.14	1334866.65	Аналитический метод	0.10	-
2383	378346.27	1334859.99	Аналитический метод	0.10	-
2384	378340.27	1334855.72	Аналитический метод	0.10	-
2385	378327.13	1334843.67	Аналитический метод	0.10	-
2386	378315.89	1334831.20	Аналитический метод	0.10	-
2387	378295.79	1334836.63	Аналитический метод	0.10	-
2388	378274.03	1334831.20	Аналитический метод	0.10	-
2389	378261.07	1334826.61	Аналитический метод	0.10	-
2390	378242.10	1334830.93	Аналитический метод	0.10	-
2391	378194.53	1334826.40	Аналитический метод	0.10	-
2392	378201.77	1334852.62	Аналитический метод	0.10	-
2393	378216.27	1334859.23	Аналитический метод	0.10	-
2394	378233.65	1334881.40	Аналитический метод	0.10	-
2395	378269.34	1334940.48	Аналитический метод	0.10	-
2396	378248.68	1334958.37	Аналитический метод	0.10	-
2397	378254.94	1334973.64	Аналитический метод	0.10	-
2398	378257.10	1334978.91	Аналитический метод	0.10	-
2399	378246.76	1334990.36	Аналитический метод	0.10	-
2400	378218.90	1335004.39	Аналитический метод	0.10	-
2401	378220.69	1335001.87	Аналитический метод	0.10	-
2402	378215.83	1334993.77	Аналитический метод	0.10	-

3. Сведения о характерных точках части (частей) границы объекта					
Обозначение характерных точек части границы	Координаты, м		Метод определения координат характерной точки	Средняя квадратическая погрешность положения характерной точки (Mt), м	Описание обозначения точки на местности (при наличии)
	X	Y			
1	2	3	4	5	6
2403	378183.48	1334960.46	Аналитический метод	0.10	-
2404	378165.47	1334960.49	Аналитический метод	0.10	-
2405	378157.33	1334960.50	Аналитический метод	0.10	-
2406	378139.09	1334955.17	Аналитический метод	0.10	-
2407	378130.78	1334938.97	Аналитический метод	0.10	-
2408	378122.95	1334935.94	Аналитический метод	0.10	-
2409	378106.18	1334942.03	Аналитический метод	0.10	-
2410	378084.72	1334936.62	Аналитический метод	0.10	-
2411	378072.99	1334966.67	Аналитический метод	0.10	-
2412	378057.23	1334976.28	Аналитический метод	0.10	-
2413	378039.89	1334971.76	Аналитический метод	0.10	-
2414	378030.15	1334963.69	Аналитический метод	0.10	-
2415	378028.44	1334952.18	Аналитический метод	0.10	-
2416	378065.98	1334901.87	Аналитический метод	0.10	-
2417	378049.34	1334885.15	Аналитический метод	0.10	-
2418	378027.44	1334887.73	Аналитический метод	0.10	-
2419	378006.13	1334935.91	Аналитический метод	0.10	-
2420	377966.42	1334962.46	Аналитический метод	0.10	-
2421	377931.46	1335010.27	Аналитический метод	0.10	-
2422	377899.94	1335021.48	Аналитический метод	0.10	-
2423	377895.62	1335028.06	Аналитический метод	0.10	-
2424	377861.85	1335079.43	Аналитический метод	0.10	-
2425	377855.52	1335089.06	Аналитический метод	0.10	-
2426	377837.50	1335077.50	Аналитический метод	0.10	-
2427	377847.29	1335053.02	Аналитический метод	0.10	-
2428	377858.54	1335033.96	Аналитический метод	0.10	-

3. Сведения о характерных точках части (частей) границы объекта					
Обозначение характерных точек части границы	Координаты, м		Метод определения координат характерной точки	Средняя квадратическая погрешность положения характерной точки (Mt), м	Описание обозначения точки на местности (при наличии)
	X	Y			
1	2	3	4	5	6
2429	377868.75	1335013.12	Аналитический метод	0.10	-
2430	377874.79	1335003.75	Аналитический метод	0.10	-
2431	377876.04	1334985.00	Аналитический метод	0.10	-
2432	377874.06	1334973.12	Аналитический метод	0.10	-
2433	377865.52	1334962.92	Аналитический метод	0.10	-
2434	377867.19	1334951.77	Аналитический метод	0.10	-
2435	377892.29	1334950.73	Аналитический метод	0.10	-
2436	377896.25	1334943.75	Аналитический метод	0.10	-
2437	377889.27	1334935.10	Аналитический метод	0.10	-
2438	377875.73	1334934.90	Аналитический метод	0.10	-
2439	377854.90	1334932.81	Аналитический метод	0.10	-
2440	377845.00	1334930.42	Аналитический метод	0.10	-
2441	377837.95	1334927.98	Аналитический метод	0.10	-
2442	377834.17	1334926.67	Аналитический метод	0.10	-
2443	377810.00	1334919.38	Аналитический метод	0.10	-
2444	377801.88	1334911.46	Аналитический метод	0.10	-
2445	377794.58	1334901.46	Аналитический метод	0.10	-
2446	377829.79	1334863.33	Аналитический метод	0.10	-
2447	377827.08	1334856.04	Аналитический метод	0.10	-
2448	377816.04	1334853.33	Аналитический метод	0.10	-
2449	377794.38	1334839.79	Аналитический метод	0.10	-
2450	377768.33	1334868.12	Аналитический метод	0.10	-
2451	377768.16	1334868.22	Аналитический метод	0.10	-
2452	377756.46	1334875.00	Аналитический метод	0.10	-
2453	377744.17	1334876.04	Аналитический метод	0.10	-
2454	377733.33	1334871.04	Аналитический метод	0.10	-

3. Сведения о характерных точках части (частей) границы объекта					
Обозначение характерных точек части границы	Координаты, м		Метод определения координат характерной точки	Средняя квадратическая погрешность положения характерной точки (Mt), м	Описание обозначения точки на местности (при наличии)
	X	Y			
1	2	3	4	5	6
2455	377724.17	1334860.00	Аналитический метод	0.10	-
2456	377728.12	1334847.71	Аналитический метод	0.10	-
2457	377735.21	1334837.50	Аналитический метод	0.10	-
2458	377741.88	1334830.42	Аналитический метод	0.10	-
2459	377750.83	1334824.58	Аналитический метод	0.10	-
2460	377758.33	1334817.92	Аналитический метод	0.10	-
2461	377761.04	1334809.79	Аналитический метод	0.10	-
2462	377753.54	1334795.42	Аналитический метод	0.10	-
2463	377865.73	1334754.78	Аналитический метод	0.10	-
2464	377839.54	1334782.79	Аналитический метод	0.10	-
2465	377841.96	1334793.18	Аналитический метод	0.10	-
2466	377843.21	1334798.61	Аналитический метод	0.10	-
2467	377838.98	1334818.04	Аналитический метод	0.10	-
2468	377849.41	1334824.81	Аналитический метод	0.10	-
2469	377876.06	1334820.05	Аналитический метод	0.10	-
2470	377881.65	1334817.23	Аналитический метод	0.10	-
2471	377893.45	1334811.28	Аналитический метод	0.10	-
2472	377919.71	1334809.05	Аналитический метод	0.10	-
2473	377928.36	1334822.16	Аналитический метод	0.10	-
2474	377919.68	1334832.77	Аналитический метод	0.10	-
2475	377936.72	1334854.36	Аналитический метод	0.10	-
2476	377951.55	1334855.84	Аналитический метод	0.10	-
2477	377975.90	1334858.28	Аналитический метод	0.10	-
2478	377992.55	1334841.69	Аналитический метод	0.10	-
2479	377993.07	1334821.23	Аналитический метод	0.10	-
2480	378008.29	1334814.06	Аналитический метод	0.10	-

3. Сведения о характерных точках части (частей) границы объекта					
Обозначение характерных точек части границы	Координаты, м		Метод определения координат характерной точки	Средняя квадратическая погрешность положения характерной точки (Mt), м	Описание обозначения точки на местности (при наличии)
	X	Y			
1	2	3	4	5	6
2481	378011.41	1334815.16	Аналитический метод	0.10	-
2482	378030.75	1334822.01	Аналитический метод	0.10	-
2483	378048.59	1334807.86	Аналитический метод	0.10	-
2484	378047.94	1334782.21	Аналитический метод	0.10	-
2485	378019.29	1334766.04	Аналитический метод	0.10	-
2486	378009.88	1334776.19	Аналитический метод	0.10	-
2487	378005.42	1334780.99	Аналитический метод	0.10	-
2488	377994.14	1334779.15	Аналитический метод	0.10	-
2489	377987.02	1334777.98	Аналитический метод	0.10	-
2490	377968.54	1334756.90	Аналитический метод	0.10	-
2491	377945.23	1334742.05	Аналитический метод	0.10	-
2492	377930.16	1334749.14	Аналитический метод	0.10	-
2493	377918.65	1334754.55	Аналитический метод	0.10	-
2494	377905.78	1334751.78	Аналитический метод	0.10	-
2495	377885.02	1334747.31	Аналитический метод	0.10	-
2496	377981.72	1334713.57	Аналитический метод	0.10	-
2365	378006.43	1334705.46	Аналитический метод	0.10	-
Часть 96					
2497	378281.76	1335042.85	Аналитический метод	0.10	-
2498	378268.93	1335061.25	Аналитический метод	0.10	-
2499	378267.46	1335080.18	Аналитический метод	0.10	-
2500	378271.97	1335097.01	Аналитический метод	0.10	-
2501	378269.38	1335100.00	Аналитический метод	0.10	-
2502	378265.35	1335105.73	Аналитический метод	0.10	-
2503	378259.82	1335114.68	Аналитический метод	0.10	-
2504	378253.95	1335124.31	Аналитический метод	0.10	-

3. Сведения о характерных точках части (частей) границы объекта					
Обозначение характерных точек части границы	Координаты, м		Метод определения координат характерной точки	Средняя квадратическая погрешность положения характерной точки (Mt), м	Описание обозначения точки на местности (при наличии)
	X	Y			
1	2	3	4	5	6
2505	378239.52	1335144.97	Аналитический метод	0.10	-
2506	378232.58	1335155.57	Аналитический метод	0.10	-
2507	378229.41	1335159.93	Аналитический метод	0.10	-
2508	378215.99	1335177.69	Аналитический метод	0.10	-
2509	378209.27	1335180.58	Аналитический метод	0.10	-
2510	378199.90	1335184.64	Аналитический метод	0.10	-
2511	378167.75	1335198.51	Аналитический метод	0.10	-
2512	378126.05	1335239.95	Аналитический метод	0.10	-
2513	378115.67	1335250.85	Аналитический метод	0.10	-
2514	378106.63	1335238.25	Аналитический метод	0.10	-
2515	378105.35	1335236.51	Аналитический метод	0.10	-
2516	378089.81	1335215.36	Аналитический метод	0.10	-
2517	378070.96	1335190.76	Аналитический метод	0.10	-
2518	378061.73	1335178.90	Аналитический метод	0.10	-
2519	378066.41	1335174.07	Аналитический метод	0.10	-
2520	378073.70	1335171.33	Аналитический метод	0.10	-
2521	378089.13	1335168.14	Аналитический метод	0.10	-
2522	378102.30	1335172.64	Аналитический метод	0.10	-
2523	378110.06	1335179.47	Аналитический метод	0.10	-
2524	378123.02	1335179.68	Аналитический метод	0.10	-
2525	378133.91	1335166.75	Аналитический метод	0.10	-
2526	378131.75	1335158.01	Аналитический метод	0.10	-
2527	378121.73	1335152.99	Аналитический метод	0.10	-
2528	378110.53	1335151.87	Аналитический метод	0.10	-
2529	378104.01	1335137.82	Аналитический метод	0.10	-
2530	378108.65	1335129.53	Аналитический метод	0.10	-

3. Сведения о характерных точках части (частей) границы объекта					
Обозначение характерных точек части границы	Координаты, м		Метод определения координат характерной точки	Средняя квадратическая погрешность положения характерной точки (Mt), м	Описание обозначения точки на местности (при наличии)
	X	Y			
1	2	3	4	5	6
2531	378128.70	1335126.17	Аналитический метод	0.10	-
2532	378171.23	1335093.31	Аналитический метод	0.10	-
2533	378192.24	1335063.24	Аналитический метод	0.10	-
2534	378204.31	1335024.91	Аналитический метод	0.10	-
2535	378213.23	1335012.36	Аналитический метод	0.10	-
2536	378214.20	1335011.00	Аналитический метод	0.10	-
2537	378220.06	1335010.26	Аналитический метод	0.10	-
2538	378250.05	1334995.42	Аналитический метод	0.10	-
2539	378259.58	1334984.97	Аналитический метод	0.10	-
2540	378260.51	1334987.21	Аналитический метод	0.10	-
2541	378267.71	1335004.77	Аналитический метод	0.10	-
2497	378281.76	1335042.85	Аналитический метод	0.10	-
Часть 97					
2542	371014.63	1346893.19	Аналитический метод	0.10	-
2543	370989.28	1346912.68	Аналитический метод	0.10	-
2544	370979.32	1346920.34	Аналитический метод	0.10	-
2545	370959.07	1346896.62	Аналитический метод	0.10	-
2546	370942.78	1346880.39	Аналитический метод	0.10	-
2547	370937.85	1346873.55	Аналитический метод	0.10	-
2548	370932.53	1346868.99	Аналитический метод	0.10	-
2549	370926.07	1346866.71	Аналитический метод	0.10	-
2550	370916.58	1346868.23	Аналитический метод	0.10	-
2551	370908.60	1346870.13	Аналитический метод	0.10	-
2552	370899.48	1346868.99	Аналитический метод	0.10	-
2553	370891.13	1346865.19	Аналитический метод	0.10	-
2554	370886.95	1346859.50	Аналитический метод	0.10	-

3. Сведения о характерных точках части (частей) границы объекта					
Обозначение характерных точек части границы	Координаты, м		Метод определения координат характерной точки	Средняя квадратическая погрешность положения характерной точки (Mt), м	Описание обозначения точки на местности (при наличии)
	X	Y			
1	2	3	4	5	6
2555	370884.67	1346851.52	Аналитический метод	0.10	-
2556	370883.53	1346841.64	Аналитический метод	0.10	-
2557	370878.97	1346837.84	Аналитический метод	0.10	-
2558	370873.65	1346834.80	Аналитический метод	0.10	-
2559	370866.44	1346828.73	Аналитический метод	0.10	-
2560	370863.02	1346824.17	Аналитический метод	0.10	-
2561	370857.70	1346804.42	Аналитический метод	0.10	-
2562	370856.18	1346795.68	Аналитический метод	0.10	-
2563	370853.52	1346787.70	Аналитический метод	0.10	-
2564	370847.82	1346779.35	Аналитический метод	0.10	-
2565	370841.37	1346769.47	Аналитический метод	0.10	-
2566	370839.47	1346762.64	Аналитический метод	0.10	-
2567	370838.71	1346753.14	Аналитический метод	0.10	-
2568	370837.57	1346743.64	Аналитический метод	0.10	-
2569	370834.53	1346735.29	Аналитический метод	0.10	-
2570	370825.79	1346723.89	Аналитический метод	0.10	-
2571	370817.44	1346717.81	Аналитический метод	0.10	-
2572	370796.16	1346712.88	Аналитический метод	0.10	-
2573	370786.29	1346709.84	Аналитический метод	0.10	-
2574	370774.13	1346698.82	Аналитический метод	0.10	-
2575	370751.34	1346668.05	Аналитический метод	0.10	-
2576	370746.41	1346661.68	Аналитический метод	0.10	-
2577	370727.79	1346637.66	Аналитический метод	0.10	-
2578	370680.12	1346567.54	Аналитический метод	0.10	-
2579	370679.62	1346566.80	Аналитический метод	0.10	-
2580	370629.79	1346496.36	Аналитический метод	0.10	-

3. Сведения о характерных точках части (частей) границы объекта					
Обозначение характерных точек части границы	Координаты, м		Метод определения координат характерной точки	Средняя квадратическая погрешность положения характерной точки (Mt), м	Описание обозначения точки на местности (при наличии)
	X	Y			
1	2	3	4	5	6
2581	370584.59	1346432.93	Аналитический метод	0.10	-
2582	370547.36	1346383.55	Аналитический метод	0.10	-
2583	370518.88	1346330.75	Аналитический метод	0.10	-
2584	370461.52	1346243.76	Аналитический метод	0.10	-
2585	370421.26	1346182.23	Аналитический метод	0.10	-
2586	370391.25	1346131.71	Аналитический метод	0.10	-
2587	370352.88	1346090.68	Аналитический метод	0.10	-
2588	370330.85	1346058.40	Аналитический метод	0.10	-
2589	370314.90	1346029.53	Аналитический метод	0.10	-
2590	370300.46	1346002.56	Аналитический метод	0.10	-
2591	370261.72	1345947.48	Аналитический метод	0.10	-
2592	370231.33	1345904.56	Аналитический метод	0.10	-
2593	370190.84	1345831.05	Аналитический метод	0.10	-
2594	370184.51	1345819.57	Аналитический метод	0.10	-
2595	370176.63	1345806.94	Аналитический метод	0.10	-
2596	370172.08	1345790.61	Аналитический метод	0.10	-
2597	370168.66	1345768.58	Аналитический метод	0.10	-
2598	370163.72	1345733.25	Аналитический метод	0.10	-
2599	370154.60	1345697.92	Аналитический метод	0.10	-
2600	370142.45	1345665.26	Аналитический метод	0.10	-
2601	370139.79	1345642.85	Аналитический метод	0.10	-
2602	370136.75	1345628.79	Аналитический метод	0.10	-
2603	370122.10	1345582.21	Аналитический метод	0.10	-
2604	370122.87	1345582.80	Аналитический метод	0.10	-
2605	370127.38	1345583.65	Аналитический метод	0.10	-
2606	370132.84	1345581.51	Аналитический метод	0.10	-

3. Сведения о характерных точках части (частей) границы объекта					
Обозначение характерных точек части границы	Координаты, м		Метод определения координат характерной точки	Средняя квадратическая погрешность положения характерной точки (Mt), м	Описание обозначения точки на местности (при наличии)
	X	Y			
1	2	3	4	5	6
2607	370138.00	1345578.64	Аналитический метод	0.10	-
2608	370150.26	1345620.13	Аналитический метод	0.10	-
2609	370145.50	1345621.53	Аналитический метод	0.10	-
2610	370152.40	1345655.06	Аналитический метод	0.10	-
2611	370163.43	1345687.57	Аналитический метод	0.10	-
2612	370165.71	1345686.43	Аналитический метод	0.10	-
2613	370170.15	1345697.02	Аналитический метод	0.10	-
2614	370171.78	1345696.45	Аналитический метод	0.10	-
2615	370172.11	1345697.54	Аналитический метод	0.10	-
2616	370185.27	1345739.13	Аналитический метод	0.10	-
2617	370197.98	1345740.67	Аналитический метод	0.10	-
2618	370184.78	1345744.45	Аналитический метод	0.10	-
2619	370185.59	1345747.17	Аналитический метод	0.10	-
2620	370188.83	1345746.26	Аналитический метод	0.10	-
2621	370188.48	1345750.47	Аналитический метод	0.10	-
2622	370190.23	1345756.80	Аналитический метод	0.10	-
2623	370199.79	1345780.43	Аналитический метод	0.10	-
2624	370191.79	1345783.04	Аналитический метод	0.10	-
2625	370192.10	1345783.98	Аналитический метод	0.10	-
2626	370197.94	1345807.34	Аналитический метод	0.10	-
2627	370190.63	1345808.39	Аналитический метод	0.10	-
2628	370190.81	1345812.69	Аналитический метод	0.10	-
2629	370194.03	1345818.02	Аналитический метод	0.10	-
2630	370196.91	1345816.90	Аналитический метод	0.10	-
2631	370199.37	1345823.25	Аналитический метод	0.10	-
2632	370203.01	1345831.94	Аналитический метод	0.10	-

3. Сведения о характерных точках части (частей) границы объекта					
Обозначение характерных точек части границы	Координаты, м		Метод определения координат характерной точки	Средняя квадратическая погрешность положения характерной точки (Mt), м	Описание обозначения точки на местности (при наличии)
	X	Y			
1	2	3	4	5	6
2633	370208.40	1345827.29	Аналитический метод	0.10	-
2634	370228.33	1345857.66	Аналитический метод	0.10	-
2635	370244.72	1345887.42	Аналитический метод	0.10	-
2636	370248.30	1345893.92	Аналитический метод	0.10	-
2637	370271.28	1345926.38	Аналитический метод	0.10	-
2638	370271.16	1345926.70	Аналитический метод	0.10	-
2639	370306.77	1345978.38	Аналитический метод	0.10	-
2640	370323.80	1346003.05	Аналитический метод	0.10	-
2641	370338.76	1346026.29	Аналитический метод	0.10	-
2642	370391.31	1346095.88	Аналитический метод	0.10	-
2643	370407.10	1346116.84	Аналитический метод	0.10	-
2644	370507.15	1346276.63	Аналитический метод	0.10	-
2645	370515.69	1346289.76	Аналитический метод	0.10	-
2646	370509.38	1346295.32	Аналитический метод	0.10	-
2647	370531.32	1346327.82	Аналитический метод	0.10	-
2648	370542.36	1346349.13	Аналитический метод	0.10	-
2649	370564.69	1346383.35	Аналитический метод	0.10	-
2650	370620.37	1346457.32	Аналитический метод	0.10	-
2651	370633.90	1346476.44	Аналитический метод	0.10	-
2652	370638.15	1346473.64	Аналитический метод	0.10	-
2653	370663.74	1346509.72	Аналитический метод	0.10	-
2654	370658.97	1346513.13	Аналитический метод	0.10	-
2655	370677.68	1346539.71	Аналитический метод	0.10	-
2656	370684.09	1346551.88	Аналитический метод	0.10	-
2657	370698.45	1346573.01	Аналитический метод	0.10	-
2658	370714.81	1346596.95	Аналитический метод	0.10	-

3. Сведения о характерных точках части (частей) границы объекта					
Обозначение характерных точек части границы	Координаты, м		Метод определения координат характерной точки	Средняя квадратическая погрешность положения характерной точки (Mt), м	Описание обозначения точки на местности (при наличии)
	X	Y			
1	2	3	4	5	6
2659	370717.84	1346594.37	Аналитический метод	0.10	-
2660	370733.51	1346615.93	Аналитический метод	0.10	-
2661	370741.42	1346626.81	Аналитический метод	0.10	-
2662	370743.54	1346625.25	Аналитический метод	0.10	-
2663	370762.96	1346650.38	Аналитический метод	0.10	-
2664	370798.68	1346625.99	Аналитический метод	0.10	-
2665	370837.96	1346681.77	Аналитический метод	0.10	-
2666	370881.42	1346734.55	Аналитический метод	0.10	-
2667	370915.72	1346776.19	Аналитический метод	0.10	-
2668	370954.47	1346819.81	Аналитический метод	0.10	-
2669	370974.90	1346846.42	Аналитический метод	0.10	-
2542	371014.63	1346893.19	Аналитический метод	0.10	-
Часть 98					
2670	387582.05	1337404.39	Аналитический метод	0.10	-
2671	387564.48	1337432.48	Аналитический метод	0.10	-
2672	387560.85	1337438.28	Аналитический метод	0.10	-
2673	387553.83	1337436.94	Аналитический метод	0.10	-
2674	387543.92	1337433.18	Аналитический метод	0.10	-
2675	387536.35	1337427.63	Аналитический метод	0.10	-
2676	387529.01	1337420.03	Аналитический метод	0.10	-
2677	387526.63	1337414.23	Аналитический метод	0.10	-
2678	387523.26	1337407.57	Аналитический метод	0.10	-
2679	387519.00	1337402.07	Аналитический метод	0.10	-
2680	387504.18	1337381.96	Аналитический метод	0.10	-
2681	387497.29	1337370.16	Аналитический метод	0.10	-
2682	387492.36	1337364.32	Аналитический метод	0.10	-

3. Сведения о характерных точках части (частей) границы объекта					
Обозначение характерных точек части границы	Координаты, м		Метод определения координат характерной точки	Средняя квадратическая погрешность положения характерной точки (Mt), м	Описание обозначения точки на местности (при наличии)
	X	Y			
1	2	3	4	5	6
2683	387490.53	1337358.14	Аналитический метод	0.10	-
2684	387485.95	1337343.84	Аналитический метод	0.10	-
2685	387483.43	1337338.72	Аналитический метод	0.10	-
2686	387478.85	1337328.87	Аналитический метод	0.10	-
2687	387476.28	1337318.57	Аналитический метод	0.10	-
2688	387475.87	1337307.58	Аналитический метод	0.10	-
2689	387474.61	1337297.79	Аналитический метод	0.10	-
2690	387473.10	1337276.86	Аналитический метод	0.10	-
2691	387473.43	1337265.80	Аналитический метод	0.10	-
2692	387475.65	1337254.27	Аналитический метод	0.10	-
2693	387478.83	1337247.25	Аналитический метод	0.10	-
2694	387483.36	1337236.47	Аналитический метод	0.10	-
2695	387480.15	1337227.60	Аналитический метод	0.10	-
2696	387475.22	1337225.75	Аналитический метод	0.10	-
2697	387468.85	1337227.26	Аналитический метод	0.10	-
2698	387457.43	1337225.62	Аналитический метод	0.10	-
2699	387449.98	1337218.16	Аналитический метод	0.10	-
2700	387446.32	1337211.88	Аналитический метод	0.10	-
2701	387444.81	1337204.89	Аналитический метод	0.10	-
2702	387443.90	1337202.65	Аналитический метод	0.10	-
2703	387441.50	1337197.77	Аналитический метод	0.10	-
2704	387438.46	1337189.18	Аналитический метод	0.10	-
2705	387440.69	1337175.94	Аналитический метод	0.10	-
2706	387442.01	1337172.10	Аналитический метод	0.10	-
2707	387443.42	1337166.44	Аналитический метод	0.10	-
2708	387445.42	1337159.04	Аналитический метод	0.10	-

3. Сведения о характерных точках части (частей) границы объекта					
Обозначение характерных точек части границы	Координаты, м		Метод определения координат характерной точки	Средняя квадратическая погрешность положения характерной точки (Mt), м	Описание обозначения точки на местности (при наличии)
	X	Y			
1	2	3	4	5	6
2709	387447.09	1337145.74	Аналитический метод	0.10	-
2710	387448.63	1337138.20	Аналитический метод	0.10	-
2711	387451.08	1337128.48	Аналитический метод	0.10	-
2712	387454.46	1337107.15	Аналитический метод	0.10	-
2713	387449.63	1337106.15	Аналитический метод	0.10	-
2714	387443.82	1337105.64	Аналитический метод	0.10	-
2715	387442.39	1337111.13	Аналитический метод	0.10	-
2716	387435.20	1337126.83	Аналитический метод	0.10	-
2717	387428.30	1337133.98	Аналитический метод	0.10	-
2718	387418.68	1337140.40	Аналитический метод	0.10	-
2719	387408.67	1337144.19	Аналитический метод	0.10	-
2720	387399.37	1337147.29	Аналитический метод	0.10	-
2721	387388.45	1337149.14	Аналитический метод	0.10	-
2722	387385.42	1337148.87	Аналитический метод	0.10	-
2723	387390.20	1337138.13	Аналитический метод	0.10	-
2724	387391.21	1337129.56	Аналитический метод	0.10	-
2725	387391.32	1337128.37	Аналитический метод	0.10	-
2726	387391.56	1337125.79	Аналитический метод	0.10	-
2727	387393.77	1337101.41	Аналитический метод	0.10	-
2728	387397.36	1337099.72	Аналитический метод	0.10	-
2729	387399.69	1337091.45	Аналитический метод	0.10	-
2730	387400.29	1337088.62	Аналитический метод	0.10	-
2731	387402.71	1337082.39	Аналитический метод	0.10	-
2732	387407.68	1337071.52	Аналитический метод	0.10	-
2733	387417.22	1337065.91	Аналитический метод	0.10	-
2734	387423.29	1337062.60	Аналитический метод	0.10	-

3. Сведения о характерных точках части (частей) границы объекта					
Обозначение характерных точек части границы	Координаты, м		Метод определения координат характерной точки	Средняя квадратическая погрешность положения характерной точки (Mt), м	Описание обозначения точки на местности (при наличии)
	X	Y			
1	2	3	4	5	6
2735	387430.20	1337060.03	Аналитический метод	0.10	-
2736	387436.17	1337060.37	Аналитический метод	0.10	-
2737	387446.29	1337060.25	Аналитический метод	0.10	-
2738	387450.37	1337060.94	Аналитический метод	0.10	-
2739	387454.43	1337061.05	Аналитический метод	0.10	-
2740	387466.78	1337062.87	Аналитический метод	0.10	-
2741	387475.09	1337066.52	Аналитический метод	0.10	-
2742	387485.14	1337073.37	Аналитический метод	0.10	-
2743	387489.19	1337077.05	Аналитический метод	0.10	-
2744	387494.18	1337082.26	Аналитический метод	0.10	-
2745	387497.75	1337086.76	Аналитический метод	0.10	-
2746	387500.90	1337093.49	Аналитический метод	0.10	-
2747	387503.93	1337106.71	Аналитический метод	0.10	-
2748	387499.90	1337124.76	Аналитический метод	0.10	-
2749	387495.39	1337140.19	Аналитический метод	0.10	-
2750	387493.58	1337151.75	Аналитический метод	0.10	-
2751	387492.96	1337165.22	Аналитический метод	0.10	-
2752	387493.54	1337172.12	Аналитический метод	0.10	-
2753	387501.15	1337182.72	Аналитический метод	0.10	-
2754	387510.13	1337189.60	Аналитический метод	0.10	-
2755	387521.30	1337201.39	Аналитический метод	0.10	-
2756	387526.49	1337209.61	Аналитический метод	0.10	-
2757	387529.88	1337218.39	Аналитический метод	0.10	-
2758	387530.79	1337225.65	Аналитический метод	0.10	-
2759	387529.47	1337233.81	Аналитический метод	0.10	-
2760	387527.09	1337239.95	Аналитический метод	0.10	-

3. Сведения о характерных точках части (частей) границы объекта					
Обозначение характерных точек части границы	Координаты, м		Метод определения координат характерной точки	Средняя квадратическая погрешность положения характерной точки (Mt), м	Описание обозначения точки на местности (при наличии)
	X	Y			
1	2	3	4	5	6
2761	387524.72	1337249.71	Аналитический метод	0.10	-
2762	387519.14	1337264.88	Аналитический метод	0.10	-
2763	387518.34	1337266.61	Аналитический метод	0.10	-
2764	387517.82	1337281.83	Аналитический метод	0.10	-
2765	387518.54	1337287.42	Аналитический метод	0.10	-
2766	387519.80	1337293.70	Аналитический метод	0.10	-
2767	387519.86	1337296.51	Аналитический метод	0.10	-
2768	387516.77	1337298.42	Аналитический метод	0.10	-
2769	387507.88	1337302.08	Аналитический метод	0.10	-
2770	387511.19	1337324.97	Аналитический метод	0.10	-
2771	387516.24	1337337.79	Аналитический метод	0.10	-
2772	387554.08	1337389.83	Аналитический метод	0.10	-
2773	387567.68	1337399.16	Аналитический метод	0.10	-
2670	387582.05	1337404.39	Аналитический метод	0.10	-
Часть 99					
2774	387343.48	1336699.23	Аналитический метод	0.10	-
2775	387333.18	1336719.68	Аналитический метод	0.10	-
2776	387328.01	1336723.10	Аналитический метод	0.10	-
2777	387314.25	1336725.93	Аналитический метод	0.10	-
2778	387282.71	1336727.56	Аналитический метод	0.10	-
2779	387258.99	1336726.79	Аналитический метод	0.10	-
2780	387263.35	1336710.41	Аналитический метод	0.10	-
2781	387271.31	1336666.40	Аналитический метод	0.10	-
2774	387343.48	1336699.23	Аналитический метод	0.10	-
Часть 100					
2782	386847.24	1337072.97	Аналитический метод	0.10	-

3. Сведения о характерных точках части (частей) границы объекта					
Обозначение характерных точек части границы	Координаты, м		Метод определения координат характерной точки	Средняя квадратическая погрешность положения характерной точки (Mt), м	Описание обозначения точки на местности (при наличии)
	X	Y			
1	2	3	4	5	6
2783	386835.85	1337090.68	Аналитический метод	0.10	-
2784	386823.59	1337106.18	Аналитический метод	0.10	-
2785	386804.56	1337130.71	Аналитический метод	0.10	-
2786	386789.40	1337108.93	Аналитический метод	0.10	-
2787	386777.29	1337101.74	Аналитический метод	0.10	-
2788	386756.05	1337114.30	Аналитический метод	0.10	-
2789	386744.03	1337129.06	Аналитический метод	0.10	-
2790	386737.12	1337136.42	Аналитический метод	0.10	-
2791	386717.01	1337158.92	Аналитический метод	0.10	-
2792	386709.18	1337202.87	Аналитический метод	0.10	-
2793	386722.74	1337219.59	Аналитический метод	0.10	-
2794	386726.03	1337249.89	Аналитический метод	0.10	-
2795	386723.71	1337248.13	Аналитический метод	0.10	-
2796	386613.58	1337164.27	Аналитический метод	0.10	-
2797	386452.76	1337044.57	Аналитический метод	0.10	-
2798	386473.55	1337006.96	Аналитический метод	0.10	-
2799	386512.93	1337036.05	Аналитический метод	0.10	-
2800	386510.08	1337042.72	Аналитический метод	0.10	-
2801	386621.04	1337126.56	Аналитический метод	0.10	-
2802	386624.35	1337118.83	Аналитический метод	0.10	-
2803	386694.58	1337172.31	Аналитический метод	0.10	-
2804	386701.97	1337158.75	Аналитический метод	0.10	-
2805	386704.30	1337153.69	Аналитический метод	0.10	-
2806	386707.30	1337148.93	Аналитический метод	0.10	-
2807	386713.95	1337138.34	Аналитический метод	0.10	-
2808	386719.36	1337132.93	Аналитический метод	0.10	-

3. Сведения о характерных точках части (частей) границы объекта					
Обозначение характерных точек части границы	Координаты, м		Метод определения координат характерной точки	Средняя квадратическая погрешность положения характерной точки (Mt), м	Описание обозначения точки на местности (при наличии)
	X	Y			
1	2	3	4	5	6
2809	386739.40	1337113.34	Аналитический метод	0.10	-
2810	386749.98	1337102.63	Аналитический метод	0.10	-
2811	386758.58	1337096.11	Аналитический метод	0.10	-
2812	386770.62	1337092.39	Аналитический метод	0.10	-
2813	386826.64	1337081.05	Аналитический метод	0.10	-
2814	386835.12	1337076.71	Аналитический метод	0.10	-
2815	386839.93	1337074.88	Аналитический метод	0.10	-
2782	386847.24	1337072.97	Аналитический метод	0.10	-
Часть 101					
2816	377270.78	1335063.88	Аналитический метод	0.10	-
2817	377273.33	1335065.52	Аналитический метод	0.10	-
2818	377323.98	1335109.47	Аналитический метод	0.10	-
2819	377324.91	1335109.17	Аналитический метод	0.10	-
2820	377325.87	1335109.02	Аналитический метод	0.10	-
2821	377326.84	1335109.03	Аналитический метод	0.10	-
2822	377327.80	1335109.19	Аналитический метод	0.10	-
2823	377328.71	1335109.51	Аналитический метод	0.10	-
2824	377329.57	1335109.97	Аналитический метод	0.10	-
2825	377330.34	1335110.56	Аналитический метод	0.10	-
2826	377331.85	1335111.93	Аналитический метод	0.10	-
2827	377337.36	1335116.93	Аналитический метод	0.10	-
2828	377335.25	1335119.26	Аналитический метод	0.10	-
2829	377281.73	1335154.09	Аналитический метод	0.10	-
2830	377273.57	1335142.25	Аналитический метод	0.10	-
2831	377267.92	1335135.27	Аналитический метод	0.10	-
2832	377258.94	1335128.39	Аналитический метод	0.10	-

3. Сведения о характерных точках части (частей) границы объекта					
Обозначение характерных точек части границы	Координаты, м		Метод определения координат характерной точки	Средняя квадратическая погрешность положения характерной точки (Mt), м	Описание обозначения точки на местности (при наличии)
	X	Y			
1	2	3	4	5	6
2833	377235.21	1335103.68	Аналитический метод	0.10	-
2834	377234.06	1335102.48	Аналитический метод	0.10	-
2835	377236.75	1335100.00	Аналитический метод	0.10	-
2836	377239.57	1335096.93	Аналитический метод	0.10	-
2816	377270.78	1335063.88	Аналитический метод	0.10	-
Часть 102					
2837	387378.43	1337104.46	Аналитический метод	0.10	-
2838	387376.57	1337125.01	Аналитический метод	0.10	-
2839	387376.54	1337125.31	Аналитический метод	0.10	-
2840	387376.05	1337130.61	Аналитический метод	0.10	-
2841	387375.57	1337134.11	Аналитический метод	0.10	-
2842	387369.35	1337148.07	Аналитический метод	0.10	-
2843	387339.16	1337148.87	Аналитический метод	0.10	-
2844	387318.92	1337146.60	Аналитический метод	0.10	-
2845	387306.27	1337137.83	Аналитический метод	0.10	-
2846	387294.90	1337134.79	Аналитический метод	0.10	-
2847	387296.40	1337104.93	Аналитический метод	0.10	-
2848	387324.23	1337127.25	Аналитический метод	0.10	-
2849	387334.58	1337128.66	Аналитический метод	0.10	-
2850	387344.21	1337128.11	Аналитический метод	0.10	-
2851	387346.52	1337104.80	Аналитический метод	0.10	-
2837	387378.43	1337104.46	Аналитический метод	0.10	-
Часть 103					
2852	378320.43	1337700.85	Аналитический метод	0.10	-
2853	378320.04	1337713.95	Аналитический метод	0.10	-
2854	378317.55	1337713.80	Аналитический метод	0.10	-

3. Сведения о характерных точках части (частей) границы объекта					
Обозначение характерных точек части границы	Координаты, м		Метод определения координат характерной точки	Средняя квадратическая погрешность положения характерной точки (Mt), м	Описание обозначения точки на местности (при наличии)
	X	Y			
1	2	3	4	5	6
2855	378272.02	1337711.08	Аналитический метод	0.10	-
2856	378270.78	1337720.81	Аналитический метод	0.10	-
2857	378270.78	1337686.23	Аналитический метод	0.10	-
2858	378270.78	1337665.11	Аналитический метод	0.10	-
2859	378272.91	1337664.44	Аналитический метод	0.10	-
2860	378274.09	1337664.07	Аналитический метод	0.10	-
2861	378284.74	1337662.86	Аналитический метод	0.10	-
2862	378284.12	1337681.10	Аналитический метод	0.10	-
2863	378283.50	1337699.34	Аналитический метод	0.10	-
2852	378320.43	1337700.85	Аналитический метод	0.10	-
Часть 104					
2864	370530.64	1345624.27	Аналитический метод	0.10	-
2865	370518.73	1345602.03	Аналитический метод	0.10	-
2866	370510.80	1345584.20	Аналитический метод	0.10	-
2867	370510.09	1345581.52	Аналитический метод	0.10	-
2868	370497.72	1345538.99	Аналитический метод	0.10	-
2869	370495.66	1345532.17	Аналитический метод	0.10	-
2870	370476.99	1345539.42	Аналитический метод	0.10	-
2871	370459.89	1345546.06	Аналитический метод	0.10	-
2872	370459.80	1345542.52	Аналитический метод	0.10	-
2873	370491.78	1345505.02	Аналитический метод	0.10	-
2874	370495.52	1345503.36	Аналитический метод	0.10	-
2875	370506.07	1345540.58	Аналитический метод	0.10	-
2876	370519.78	1345591.21	Аналитический метод	0.10	-
2864	370530.64	1345624.27	Аналитический метод	0.10	-
Часть 105					

3. Сведения о характерных точках части (частей) границы объекта					
Обозначение характерных точек части границы	Координаты, м		Метод определения координат характерной точки	Средняя квадратическая погрешность положения характерной точки (Mt), м	Описание обозначения точки на местности (при наличии)
	X	Y			
1	2	3	4	5	6
2877	380394.87	1339812.16	Аналитический метод	0.10	-
2878	380419.50	1339822.64	Аналитический метод	0.10	-
2879	380391.71	1339822.53	Аналитический метод	0.10	-
2880	380390.32	1339822.33	Аналитический метод	0.10	-
2877	380394.87	1339812.16	Аналитический метод	0.10	-
Часть 106					
2881	370943.46	1346370.77	Аналитический метод	0.10	-
2882	370946.90	1346379.10	Аналитический метод	0.10	-
2883	370959.94	1346410.92	Аналитический метод	0.10	-
2884	370973.62	1346442.88	Аналитический метод	0.10	-
2885	370984.18	1346469.68	Аналитический метод	0.10	-
2886	370985.21	1346472.08	Аналитический метод	0.10	-
2887	370974.85	1346475.82	Аналитический метод	0.10	-
2888	370970.87	1346472.88	Аналитический метод	0.10	-
2889	370926.18	1346377.93	Аналитический метод	0.10	-
2890	370927.65	1346366.37	Аналитический метод	0.10	-
2891	370933.64	1346364.18	Аналитический метод	0.10	-
2881	370943.46	1346370.77	Аналитический метод	0.10	-
Часть 107					
2892	376527.25	1334950.34	Аналитический метод	0.10	-
2893	376406.62	1334955.87	Аналитический метод	0.10	-
2894	376393.38	1334960.36	Аналитический метод	0.10	-
2895	376383.51	1334972.10	Аналитический метод	0.10	-
2896	376385.07	1334989.45	Аналитический метод	0.10	-
2897	376384.29	1334990.48	Аналитический метод	0.10	-
2898	376381.37	1334994.33	Аналитический метод	0.10	-

3. Сведения о характерных точках части (частей) границы объекта					
Обозначение характерных точек части границы	Координаты, м		Метод определения координат характерной точки	Средняя квадратическая погрешность положения характерной точки (Mt), м	Описание обозначения точки на местности (при наличии)
	X	Y			
1	2	3	4	5	6
2899	376356.63	1334987.89	Аналитический метод	0.10	-
2900	376353.71	1334992.18	Аналитический метод	0.10	-
2901	376353.91	1335001.34	Аналитический метод	0.10	-
2902	376327.32	1335025.18	Аналитический метод	0.10	-
2903	376319.72	1335038.83	Аналитический метод	0.10	-
2904	376181.17	1335168.50	Аналитический метод	0.10	-
2905	375991.89	1335345.67	Аналитический метод	0.10	-
2906	375976.99	1335362.83	Аналитический метод	0.10	-
2907	375965.93	1335382.69	Аналитический метод	0.10	-
2908	375959.19	1335404.40	Аналитический метод	0.10	-
2909	375957.06	1335427.03	Аналитический метод	0.10	-
2910	375958.36	1335562.81	Аналитический метод	0.10	-
2911	375959.84	1335579.78	Аналитический метод	0.10	-
2912	375963.93	1335596.32	Аналитический метод	0.10	-
2913	375970.51	1335612.02	Аналитический метод	0.10	-
2914	375979.45	1335626.53	Аналитический метод	0.10	-
2915	376035.66	1335703.69	Аналитический метод	0.10	-
2916	376052.30	1335721.84	Аналитический метод	0.10	-
2917	376072.55	1335735.84	Аналитический метод	0.10	-
2918	376095.42	1335744.98	Аналитический метод	0.10	-
2919	376119.74	1335748.81	Аналитический метод	0.10	-
2920	376144.31	1335747.13	Аналитический метод	0.10	-
2921	376167.88	1335740.03	Аналитический метод	0.10	-
2922	376189.29	1335727.86	Аналитический метод	0.10	-
2923	376207.45	1335711.23	Аналитический метод	0.10	-
2924	376308.31	1335595.65	Аналитический метод	0.10	-

3. Сведения о характерных точках части (частей) границы объекта					
Обозначение характерных точек части границы	Координаты, м		Метод определения координат характерной точки	Средняя квадратическая погрешность положения характерной точки (Mt), м	Описание обозначения точки на местности (при наличии)
	X	Y			
1	2	3	4	5	6
2925	376332.94	1335617.14	Аналитический метод	0.10	-
2926	376239.93	1335719.07	Аналитический метод	0.10	-
2927	376211.10	1335886.44	Аналитический метод	0.10	-
2928	375911.75	1335917.69	Аналитический метод	0.10	-
2929	375906.03	1335320.20	Аналитический метод	0.10	-
2930	375933.81	1335319.75	Аналитический метод	0.10	-
2931	375981.00	1335318.98	Аналитический метод	0.10	-
2932	375985.74	1335324.04	Аналитический метод	0.10	-
2933	376167.51	1335153.90	Аналитический метод	0.10	-
2934	376169.66	1335151.87	Аналитический метод	0.10	-
2935	376157.92	1335137.71	Аналитический метод	0.10	-
2936	376326.54	1334999.66	Аналитический метод	0.10	-
2937	376404.89	1334939.41	Аналитический метод	0.10	-
2938	376402.90	1334887.18	Аналитический метод	0.10	-
2939	376514.66	1334882.98	Аналитический метод	0.10	-
2940	376525.96	1334882.56	Аналитический метод	0.10	-
2892	376527.25	1334950.34	Аналитический метод	0.10	-
Часть 108					
2941	395613.92	1347524.01	Аналитический метод	0.10	-
2942	395611.76	1347523.83	Аналитический метод	0.10	-
2943	395611.85	1347522.86	Аналитический метод	0.10	-
2944	395612.96	1347514.43	Аналитический метод	0.10	-
2945	395606.03	1347513.51	Аналитический метод	0.10	-
2946	395604.92	1347521.94	Аналитический метод	0.10	-
2947	395604.81	1347523.26	Аналитический метод	0.10	-
2948	395604.12	1347523.19	Аналитический метод	0.10	-

3. Сведения о характерных точках части (частей) границы объекта					
Обозначение характерных точек части границы	Координаты, м		Метод определения координат характерной точки	Средняя квадратическая погрешность положения характерной точки (Mt), м	Описание обозначения точки на местности (при наличии)
	X	Y			
1	2	3	4	5	6
2949	395589.60	1347522.02	Аналитический метод	0.10	-
2950	395590.01	1347517.04	Аналитический метод	0.10	-
2951	395593.10	1347479.33	Аналитический метод	0.10	-
2952	395557.80	1347477.09	Аналитический метод	0.10	-
2953	395559.87	1347450.40	Аналитический метод	0.10	-
2954	395563.10	1347451.47	Аналитический метод	0.10	-
2955	395570.52	1347454.77	Аналитический метод	0.10	-
2956	395578.41	1347459.03	Аналитический метод	0.10	-
2957	395586.92	1347464.76	Аналитический метод	0.10	-
2958	395593.68	1347469.37	Аналитический метод	0.10	-
2959	395593.77	1347467.84	Аналитический метод	0.10	-
2960	395628.92	1347489.27	Аналитический метод	0.10	-
2961	395632.13	1347490.73	Аналитический метод	0.10	-
2962	395647.19	1347495.39	Аналитический метод	0.10	-
2963	395657.61	1347496.81	Аналитический метод	0.10	-
2964	395676.94	1347503.02	Аналитический метод	0.10	-
2965	395690.30	1347506.25	Аналитический метод	0.10	-
2966	395689.76	1347507.59	Аналитический метод	0.10	-
2967	395670.52	1347555.35	Аналитический метод	0.10	-
2941	395613.92	1347524.01	Аналитический метод	0.10	-
2968	395662.70	1347513.07	Аналитический метод	0.10	-
2969	395663.45	1347513.71	Аналитический метод	0.10	-
2970	395664.12	1347512.97	Аналитический метод	0.10	-
2971	395663.35	1347512.32	Аналитический метод	0.10	-
2968	395662.70	1347513.07	Аналитический метод	0.10	-
Часть 109					

3. Сведения о характерных точках части (частей) границы объекта					
Обозначение характерных точек части границы	Координаты, м		Метод определения координат характерной точки	Средняя квадратическая погрешность положения характерной точки (Mt), м	Описание обозначения точки на местности (при наличии)
	X	Y			
1	2	3	4	5	6
2972	385265.27	1336632.89	Аналитический метод	0.10	-
2973	385407.03	1336760.42	Аналитический метод	0.10	-
2974	385395.63	1336763.66	Аналитический метод	0.10	-
2975	385257.32	1336639.21	Аналитический метод	0.10	-
2976	385243.64	1336676.64	Аналитический метод	0.10	-
2977	385321.65	1336705.13	Аналитический метод	0.10	-
2978	385325.91	1336717.91	Аналитический метод	0.10	-
2979	385311.97	1336787.45	Аналитический метод	0.10	-
2980	385309.59	1336794.27	Аналитический метод	0.10	-
2981	385304.39	1336792.09	Аналитический метод	0.10	-
2982	385310.00	1336777.32	Аналитический метод	0.10	-
2983	385315.81	1336753.89	Аналитический метод	0.10	-
2984	385321.38	1336720.44	Аналитический метод	0.10	-
2985	385295.07	1336710.83	Аналитический метод	0.10	-
2986	385238.68	1336690.23	Аналитический метод	0.10	-
2987	385232.25	1336687.88	Аналитический метод	0.10	-
2988	385227.56	1336700.73	Аналитический метод	0.10	-
2989	385213.29	1336691.57	Аналитический метод	0.10	-
2990	385194.66	1336726.47	Аналитический метод	0.10	-
2991	385189.01	1336738.07	Аналитический метод	0.10	-
2992	385174.80	1336729.64	Аналитический метод	0.10	-
2993	385166.14	1336744.83	Аналитический метод	0.10	-
2994	385163.12	1336754.06	Аналитический метод	0.10	-
2995	385148.18	1336780.67	Аналитический метод	0.10	-
2996	385138.58	1336799.30	Аналитический метод	0.10	-
2997	385120.22	1336810.54	Аналитический метод	0.10	-

3. Сведения о характерных точках части (частей) границы объекта					
Обозначение характерных точек части границы	Координаты, м		Метод определения координат характерной точки	Средняя квадратическая погрешность положения характерной точки (Mt), м	Описание обозначения точки на местности (при наличии)
	X	Y			
1	2	3	4	5	6
2998	385110.83	1336833.23	Аналитический метод	0.10	-
2999	385105.68	1336845.68	Аналитический метод	0.10	-
3000	385076.84	1336831.23	Аналитический метод	0.10	-
3001	385058.57	1336820.64	Аналитический метод	0.10	-
3002	385027.33	1336803.01	Аналитический метод	0.10	-
3003	385029.44	1336798.34	Аналитический метод	0.10	-
3004	385031.56	1336793.67	Аналитический метод	0.10	-
3005	385042.60	1336801.85	Аналитический метод	0.10	-
3006	385059.20	1336813.99	Аналитический метод	0.10	-
3007	385064.39	1336817.83	Аналитический метод	0.10	-
3008	385101.08	1336836.63	Аналитический метод	0.10	-
3009	385109.19	1336809.20	Аналитический метод	0.10	-
3010	385124.61	1336748.82	Аналитический метод	0.10	-
3011	385154.03	1336730.19	Аналитический метод	0.10	-
3012	385171.87	1336676.10	Аналитический метод	0.10	-
3013	385177.82	1336666.94	Аналитический метод	0.10	-
3014	385205.93	1336627.67	Аналитический метод	0.10	-
3015	385214.34	1336613.13	Аналитический метод	0.10	-
3016	385121.26	1336576.59	Аналитический метод	0.10	-
3017	385129.05	1336563.10	Аналитический метод	0.10	-
3018	385132.63	1336564.74	Аналитический метод	0.10	-
3019	385136.79	1336555.64	Аналитический метод	0.10	-
3020	385139.91	1336548.82	Аналитический метод	0.10	-
3021	385141.47	1336545.80	Аналитический метод	0.10	-
3022	385150.16	1336541.92	Аналитический метод	0.10	-
3023	385152.82	1336536.78	Аналитический метод	0.10	-

3. Сведения о характерных точках части (частей) границы объекта					
Обозначение характерных точек части границы	Координаты, м		Метод определения координат характерной точки	Средняя квадратическая погрешность положения характерной точки (Mt), м	Описание обозначения точки на местности (при наличии)
	X	Y			
1	2	3	4	5	6
3024	385159.68	1336534.62	Аналитический метод	0.10	-
3025	385187.79	1336537.58	Аналитический метод	0.10	-
3026	385246.24	1336545.23	Аналитический метод	0.10	-
3027	385298.62	1336552.52	Аналитический метод	0.10	-
3028	385356.54	1336560.57	Аналитический метод	0.10	-
3029	385360.52	1336561.00	Аналитический метод	0.10	-
3030	385500.73	1336580.29	Аналитический метод	0.10	-
3031	385685.67	1336606.07	Аналитический метод	0.10	-
3032	385782.37	1336631.86	Аналитический метод	0.10	-
3033	385790.77	1336642.85	Аналитический метод	0.10	-
3034	385789.37	1336648.93	Аналитический метод	0.10	-
3035	385773.29	1336641.54	Аналитический метод	0.10	-
3036	385695.47	1336620.72	Аналитический метод	0.10	-
3037	385642.99	1336611.67	Аналитический метод	0.10	-
3038	385522.63	1336596.29	Аналитический метод	0.10	-
3039	385433.95	1336586.34	Аналитический метод	0.10	-
3040	385378.52	1336578.72	Аналитический метод	0.10	-
3041	385330.79	1336577.29	Аналитический метод	0.10	-
3042	385303.65	1336583.62	Аналитический метод	0.10	-
2972	385265.27	1336632.89	Аналитический метод	0.10	-
Часть 110					
3043	395484.88	1347670.12	Аналитический метод	0.10	-
3044	395492.73	1347663.17	Аналитический метод	0.10	-
3045	395541.55	1347666.73	Аналитический метод	0.10	-
3046	395547.14	1347673.15	Аналитический метод	0.10	-
3047	395559.11	1347674.02	Аналитический метод	0.10	-

3. Сведения о характерных точках части (частей) границы объекта					
Обозначение характерных точек части границы	Координаты, м		Метод определения координат характерной точки	Средняя квадратическая погрешность положения характерной точки (Mt), м	Описание обозначения точки на местности (при наличии)
	X	Y			
1	2	3	4	5	6
3048	395557.63	1347696.68	Аналитический метод	0.10	-
3049	395630.41	1347701.41	Аналитический метод	0.10	-
3050	395627.25	1347766.15	Аналитический метод	0.10	-
3051	395619.28	1347765.48	Аналитический метод	0.10	-
3052	395618.59	1347773.45	Аналитический метод	0.10	-
3053	395626.56	1347774.13	Аналитический метод	0.10	-
3054	395618.61	1347827.30	Аналитический метод	0.10	-
3055	395610.09	1347832.96	Аналитический метод	0.10	-
3056	395609.48	1347834.83	Аналитический метод	0.10	-
3057	395512.57	1347813.32	Аналитический метод	0.10	-
3058	395512.99	1347809.82	Аналитический метод	0.10	-
3059	395519.04	1347768.55	Аналитический метод	0.10	-
3060	395494.62	1347764.97	Аналитический метод	0.10	-
3061	395483.02	1347707.75	Аналитический метод	0.10	-
3062	395540.00	1347710.12	Аналитический метод	0.10	-
3063	395541.25	1347686.45	Аналитический метод	0.10	-
3064	395484.22	1347683.44	Аналитический метод	0.10	-
3043	395484.88	1347670.12	Аналитический метод	0.10	-
Часть 111					
3065	385608.55	1337010.13	Аналитический метод	0.10	-
3066	385615.20	1337016.41	Аналитический метод	0.10	-
3067	385620.48	1337021.40	Аналитический метод	0.10	-
3068	385639.84	1337041.33	Аналитический метод	0.10	-
3069	385663.73	1337071.11	Аналитический метод	0.10	-
3070	385684.35	1337097.50	Аналитический метод	0.10	-
3071	385760.77	1337198.96	Аналитический метод	0.10	-

3. Сведения о характерных точках части (частей) границы объекта					
Обозначение характерных точек части границы	Координаты, м		Метод определения координат характерной точки	Средняя квадратическая погрешность положения характерной точки (Mt), м	Описание обозначения точки на местности (при наличии)
	X	Y			
1	2	3	4	5	6
3072	385792.30	1337241.18	Аналитический метод	0.10	-
3073	385775.95	1337250.28	Аналитический метод	0.10	-
3074	385718.24	1337174.51	Аналитический метод	0.10	-
3075	385691.81	1337139.48	Аналитический метод	0.10	-
3076	385668.32	1337108.35	Аналитический метод	0.10	-
3077	385646.02	1337078.80	Аналитический метод	0.10	-
3078	385623.40	1337036.45	Аналитический метод	0.10	-
3079	385582.61	1337041.98	Аналитический метод	0.10	-
3080	385546.31	1337046.94	Аналитический метод	0.10	-
3081	385574.47	1337036.27	Аналитический метод	0.10	-
3082	385617.32	1337025.06	Аналитический метод	0.10	-
3083	385607.03	1337014.23	Аналитический метод	0.10	-
3065	385608.55	1337010.13	Аналитический метод	0.10	-
Часть 112					
3084	370479.73	1345424.62	Аналитический метод	0.10	-
3085	370480.54	1345429.55	Аналитический метод	0.10	-
3086	370481.85	1345437.05	Аналитический метод	0.10	-
3087	370485.99	1345462.60	Аналитический метод	0.10	-
3088	370490.09	1345480.87	Аналитический метод	0.10	-
3089	370481.99	1345491.16	Аналитический метод	0.10	-
3090	370480.44	1345475.96	Аналитический метод	0.10	-
3091	370469.29	1345430.82	Аналитический метод	0.10	-
3084	370479.73	1345424.62	Аналитический метод	0.10	-
Часть 113					
3092	378549.04	1335111.30	Аналитический метод	0.10	-
3093	378548.16	1335119.24	Аналитический метод	0.10	-

3. Сведения о характерных точках части (частей) границы объекта					
Обозначение характерных точек части границы	Координаты, м		Метод определения координат характерной точки	Средняя квадратическая погрешность положения характерной точки (Mt), м	Описание обозначения точки на местности (при наличии)
	X	Y			
1	2	3	4	5	6
3094	378546.84	1335131.17	Аналитический метод	0.10	-
3095	378544.36	1335153.56	Аналитический метод	0.10	-
3096	378530.41	1335186.53	Аналитический метод	0.10	-
3097	378532.15	1335195.04	Аналитический метод	0.10	-
3098	378533.38	1335201.02	Аналитический метод	0.10	-
3099	378562.93	1335218.58	Аналитический метод	0.10	-
3100	378571.00	1335227.30	Аналитический метод	0.10	-
3101	378577.08	1335233.88	Аналитический метод	0.10	-
3102	378614.93	1335230.06	Аналитический метод	0.10	-
3103	378616.79	1335234.88	Аналитический метод	0.10	-
3104	378618.76	1335240.00	Аналитический метод	0.10	-
3105	378605.09	1335262.39	Аналитический метод	0.10	-
3106	378610.09	1335264.95	Аналитический метод	0.10	-
3107	378621.52	1335262.15	Аналитический метод	0.10	-
3108	378667.55	1335237.37	Аналитический метод	0.10	-
3109	378672.85	1335234.52	Аналитический метод	0.10	-
3110	378678.36	1335234.04	Аналитический метод	0.10	-
3111	378683.86	1335233.56	Аналитический метод	0.10	-
3112	378700.74	1335243.10	Аналитический метод	0.10	-
3113	378739.15	1335264.81	Аналитический метод	0.10	-
3114	378741.26	1335265.75	Аналитический метод	0.10	-
3115	378728.65	1335313.75	Аналитический метод	0.10	-
3116	378721.84	1335339.68	Аналитический метод	0.10	-
3117	378719.44	1335339.06	Аналитический метод	0.10	-
3118	378717.38	1335338.53	Аналитический метод	0.10	-
3119	378715.19	1335339.28	Аналитический метод	0.10	-

3. Сведения о характерных точках части (частей) границы объекта					
Обозначение характерных точек части границы	Координаты, м		Метод определения координат характерной точки	Средняя квадратическая погрешность положения характерной точки (Mt), м	Описание обозначения точки на местности (при наличии)
	X	Y			
1	2	3	4	5	6
3120	378702.03	1335343.76	Аналитический метод	0.10	-
3121	378699.07	1335344.77	Аналитический метод	0.10	-
3122	378692.89	1335348.51	Аналитический метод	0.10	-
3123	378686.82	1335357.43	Аналитический метод	0.10	-
3124	378680.22	1335381.22	Аналитический метод	0.10	-
3125	378665.44	1335402.96	Аналитический метод	0.10	-
3126	378664.68	1335404.07	Аналитический метод	0.10	-
3127	378652.72	1335421.63	Аналитический метод	0.10	-
3128	378648.68	1335436.24	Аналитический метод	0.10	-
3129	378555.64	1335370.22	Аналитический метод	0.10	-
3130	378513.55	1335340.35	Аналитический метод	0.10	-
3131	378504.85	1335343.45	Аналитический метод	0.10	-
3132	378474.09	1335377.27	Аналитический метод	0.10	-
3133	378470.82	1335380.86	Аналитический метод	0.10	-
3134	378470.08	1335375.20	Аналитический метод	0.10	-
3135	378472.73	1335334.95	Аналитический метод	0.10	-
3136	378502.70	1335336.81	Аналитический метод	0.10	-
3137	378510.63	1335333.22	Аналитический метод	0.10	-
3138	378515.51	1335290.37	Аналитический метод	0.10	-
3139	378520.20	1335249.17	Аналитический метод	0.10	-
3140	378526.02	1335197.93	Аналитический метод	0.10	-
3141	378480.38	1335219.42	Аналитический метод	0.10	-
3142	378471.07	1335223.80	Аналитический метод	0.10	-
3143	378437.51	1335239.60	Аналитический метод	0.10	-
3144	378410.73	1335252.21	Аналитический метод	0.10	-
3145	378407.67	1335253.65	Аналитический метод	0.10	-

3. Сведения о характерных точках части (частей) границы объекта

Обозначение характерных точек части границы	Координаты, м		Метод определения координат характерной точки	Средняя квадратическая погрешность положения характерной точки (Mt), м	Описание обозначения точки на местности (при наличии)
	X	Y			
1	2	3	4	5	6
3146	378366.78	1335272.90	Аналитический метод	0.10	-
3147	378373.31	1335280.88	Аналитический метод	0.10	-
3148	378358.80	1335277.00	Аналитический метод	0.10	-
3149	378352.20	1335274.10	Аналитический метод	0.10	-
3150	378307.00	1335252.65	Аналитический метод	0.10	-
3151	378311.24	1335250.00	Аналитический метод	0.10	-
3152	378315.29	1335247.20	Аналитический метод	0.10	-
3153	378386.02	1335202.60	Аналитический метод	0.10	-
3154	378461.00	1335155.31	Аналитический метод	0.10	-
3155	378504.07	1335128.15	Аналитический метод	0.10	-
3156	378525.63	1335114.19	Аналитический метод	0.10	-
3157	378530.75	1335122.37	Аналитический метод	0.10	-
3092	378549.04	1335111.30	Аналитический метод	0.10	-
3158	378452.40	1335209.50	Аналитический метод	0.10	-
3159	378453.80	1335211.70	Аналитический метод	0.10	-
3160	378456.00	1335210.30	Аналитический метод	0.10	-
3161	378454.60	1335208.10	Аналитический метод	0.10	-
3158	378452.40	1335209.50	Аналитический метод	0.10	-

Раздел 3

Сведения о местоположении измененных (уточненных) границ объекта

1. Система координат -

2. Сведения о характерных точках границ объекта

Обозначение характерных точек границ	Существующие координаты, м		Измененные (уточненные) координаты, м		Метод определения координат характерной точки	Средняя квадратическая погрешность положения характерной точки (M _t), м	Описание обозначения точки на местности (при наличии)
	X	Y	X	Y			
1	2	3	4	5	6	7	8
-	-	-	-	-	-	-	

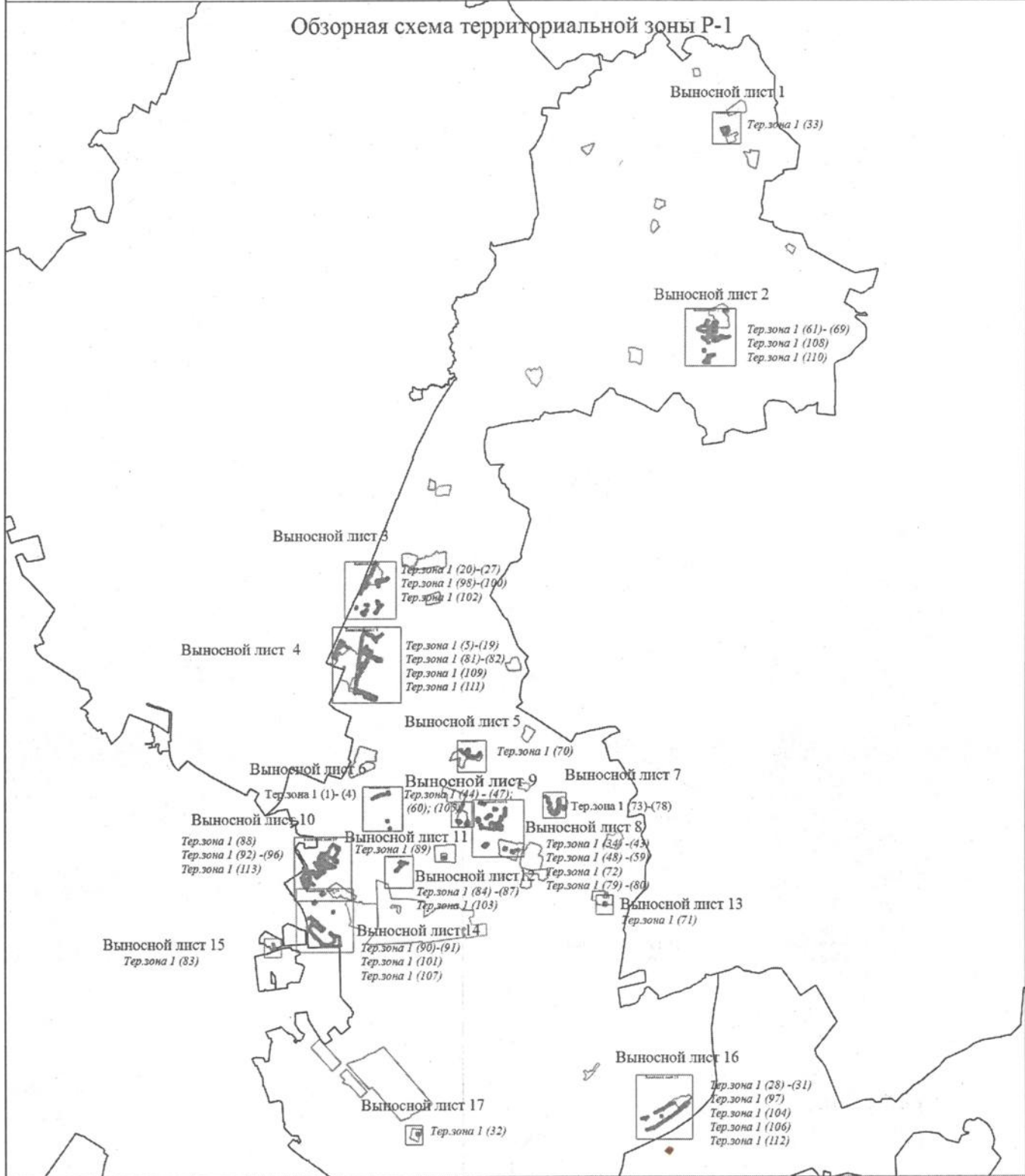
3. Сведения о характерных точках части (частей) границы объекта

Обозначение характерных точек части границы	Существующие координаты, м		Измененные (уточненные) координаты, м		Метод определения координат характерной точки	Средняя квадратическая погрешность положения характерной точки (M _t), м	Описание обозначения точки на местности (при наличии)
	X	Y	X	Y			
1	2	3	4	5	6	7	8
-	-	-	-	-	-	-	

Раздел 4

План границ объекта

Обзорная схема территориальной зоны Р-1



Масштаб 1:180000

Условные обозначения

Тер. зона 1 (1) - Территориальная зона Тер. зона 1 зона рекреации

Подпись _____



Дата " 15 " 12 2020 г.

Место для оттиска печати (при наличии) лица, составившего описание местоположения границ объекта

Раздел 4

План границ объекта

Выносной лист 1



Масштаб 1:5000

Условные обозначения

Тер. зона 1 (1) - Территориальная зона Тер. зона 1
зона рекреации

Подпись _____

Дата " 15 " 12 2020 г.

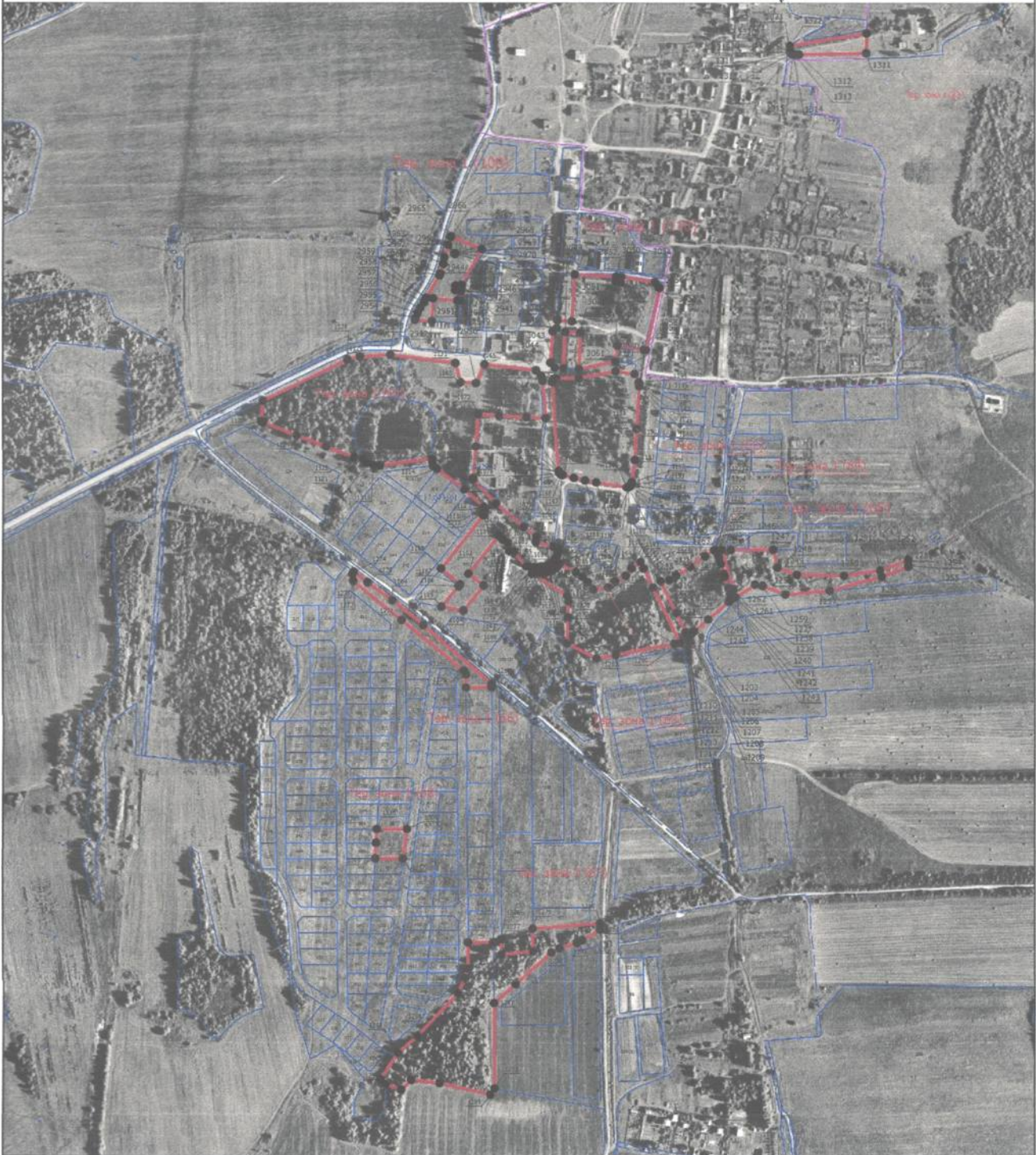


Место для оттиска печати (при наличии) лица, составившего описание местоположения границ объекта

Раздел 4

План границ объекта

Выносной лист 2



Масштаб 1:9000

Условные обозначения

Тер. зона 1 (1) - Территориальная зона Тер. зона 1
зона рекреации

Подпись _____



Дата " 15 " 12 2020 г.

Место для оттиска печати (при наличии) для составления описания местоположения границ объекта

Раздел 4

План границ объекта

Выносной лист 3



Масштаб 1:9000

Условные обозначения

Тер. зона 1 (1) - Территориальная зона Тер. зона 1
зона рекреации

Подпись _____



Дата " 15 " 12 2020 г.

Место для оттиска печати (при наличии) или составившего описание местоположения границ объекта

Раздел 4

План границ объекта

Выносной лист 4



Масштаб 1:12000

Условные обозначения

Тер. зона 1 (1) - Территориальная зона Тер. зона 1
зона рекреации

Подпись _____



Дата "15" "12" 2020 г.

Место для оттиска печати (при наличии) лица составившего описание местоположения границ объекта

Раздел 4

План границ объекта

Выносной лист 5



Масштаб 1:5000

Условные обозначения

Тер. зона 1 (1) - Территориальная зона Тер. зона 1
зона рекреации

Подпись _____

Дата " 15 " 12 2020 г.

Место для оттиска печати (при наличии) лица, составившего описание местоположения границ объекта



Раздел 4

План границ объекта

Выносной лист 6



Масштаб 1:7000

Условные обозначения

Тер. зона 1 (1) - Территориальная зона Тер. зона 1
зона рекреации

Подпись _____




Дата "15" "12" 2020 г.

Место для оттиска печати (при наличии) _____

Раздел 4

План границ объекта

Выносной лист 8



Масштаб 1:9000

Условные обозначения

Тер. зона 1 (1) - Территориальная зона Тер. зона 1
зона рекреации

Подпись _____



Дата " 15 " 12 2020 г.

Место для оттиска печати (при наличии) либо, составившего описание местоположения границ объекта

Раздел 4

План границ объекта

Выносной лист 9



Масштаб 1:4000

Условные обозначения

Тер. зона 1 (1) - Территориальная зона Тер. зона 1
зона рекреации

Подпись _____



Дата " 15 " 12 2020 г.

Место для оттиска печати (при наличии лица, составившего описание местоположения границ объекта)

Раздел 4

План границ объекта

Выносной лист 10



Масштаб 1:10000

Условные обозначения

Тер. зона 1 (1) - Территориальная зона Тер. зона 1
зона рекреации

Подпись _____



Дата " 15 " 12 2020 г.

Место для оттиска печати (при наличии) лица, составившего описание местоположения границ объекта

Раздел 4

План границ объекта

Выносной лист 11



Масштаб 1:1000

Условные обозначения

Тер. зона 1 (1) - Территориальная зона Тер. зона 1
зона рекреации

Подпись _____



Дата " 15 " 12 2020 г.

Место для оттиска печати (при наличии) дата, составившего описание местоположения границ объекта

Раздел 4

План границ объекта

Выносной лист 12



Масштаб 1:5000

Условные обозначения

Тер. зона 1 (1) - Территориальная зона Тер. зона 1
зона рекреации

Подпись _____



Дата " 15 " 12 2020 г.

Место для оттиска печати (при наличии) лица, составившего описание местоположения границ объекта

Раздел 4

План границ объекта

Выносной лист 13



Масштаб 1:3000

Условные обозначения

Тер. зона 1 (1) - Территориальная зона Тер. зона 1
зона рекреации

Подпись _____



Дата " 15 " 12 2020 г.

Место для оттиска печати (при наличии) для составления описания местоположения границ объекта

Раздел 4

План границ объекта

Выносной лист 14



Масштаб 1:10000

Условные обозначения

Тер. зона 1 (1) - Территориальная зона Тер. зона 1
зона рекреации

Подпись _____



Дата " 15 " 12 2020 г.

Место для оттиска печати (при наличии) лица, составившего описание местоположения грани объекта

Раздел 4

План границ объекта

Выносной лист 15



Масштаб 1:3000

Условные обозначения

Тер. зона 1 (1) - Территориальная зона Тер. зона 1
зона рекреации

Подпись _____



Дата " 15 " 12 2020 г.

Место для оттиска печати (при наличии) лица, составившего описание местоположения границ объекта

Раздел 4

План границ объекта

Выносной лист 16



Масштаб 1:10000

Условные обозначения

Тер. зона 1 (1) - Территориальная зона Тер. зона 1
зона рекреации

Подпись _____



Дата "15" "12" 2020 г.

Место для оттиска печати (при наличии) лица, составившего описание местоположения границ объекта

Раздел 4

План границ объекта

Выносной лист 17



Масштаб 1:3000

Условные обозначения

- - Характерная точка границы, сведения о которой позволяют однозначно определить ее положение на местности

Подпись _____



Дата " 15 " 12 2020 г.

Место для оттиска печати (при наличии) лица, составившего описание местоположения границ объекта

Раздел 4

План границ объекта

- Тер. зона 1 (1) - Территориальная зона Тер. зона 1
зона рекреации
- 1 - Обозначение новой характерной точки
- - Граница территориальной зоны
- - Граница земельного участка
- - Существующая часть границы, имеющиеся в ЕГРН сведения о которой достаточны для определения ее местоположения
- - Часть контура, образованного проекцией существующего наземного конструктивного элемента здания, сооружения, объекта незавершенного строительства
- - Граница зоны с особыми условиями
- - - - - Граница кадастрового квартала
- - Территориальная зона Тер. зона 1 — зона рекреации
- :9 - Кадастровый номер земельного участка
- - Граница населенного пункта
- 76:17:107101 - Номер кадастрового квартала

Подпись _____



Дата " 15 " 12 2020 г.

Место для оттиска печати (при наличии) лица, составившего описание местоположения границ объекта